

Cena 1 zł. 50 gr.


P. A. N.

# W · HORBAY

P. A. N.

D. 3536

48  
pl.m.



# PLAN LWOWA

A.P.S.

25

## WYDAWNICTWO

ZAKŁADU NARODOWEGO IMIENIA OSSOLIŃSKICH  
WE LWOWIE, ULICA OSSOLIŃSKICH L. 11, TELEF. NR. 238-59

### ODDZIAŁY

W Warszawie, ul. Nowy Świat 72, tel. 598-81 — w Krakowie, ul. Podwale 5, tel. 135-27

poleca

**PODRĘCZNIKI SZKOLNE** dostosowane do najnowszego programu nauczania

**DZIEŁA NAUKOWE I BELETRYSTYCZNE**

wydaje

**BIBLIOTEKĘ NARODOWĄ**

Posiada dwie wzorowo urządzone drukarnie i introligatornię, które wykonują wszelkie w ich zakres wchodzące roboty

**WYDAWNICTWA**

ZAKŁADU NARODOWEGO IM. OSSOLIŃSKICH  
do nabycia we wszystkich księgarniach.

---

---

ZAŁOŻONY W ROKU 1867

## AKCYJNY BANK HIPOTECZNY

WE LWOWIE, PL. HALICKI 15

(BANK DEWIZOWY)

Przeprowadza wszelkie transakcje bankowe:

PRZYJMUJE WKŁADY na rachunki bieżące i książeczki oszczędnościowe,

PRZECHOWUJE papiery wartościowe i wynajmuje schowki (safes),

KUPUJE i SPRZEDAJE waluty, dewizy i papiery wartościowe,

UDZIELA POŻYCZEK POD ZASTAW kosztowności i papierów wartościowych,

PRZECHOWUJE OPIECZĘTOWANE pakiety, kufry itp.

WYNAJMUJE SCHOWKI PANCERNE.

ODDZIAŁY: Kraków, Stanisławów, Tarnopol, Czerniowce.

W. HORBAY

# PLAN

ORIENTACYJNY WIELKIEGO

LWOWA

Z PRZEWODNIKIEM

P. A. N.

Wszelkie prawa zastrzeżone.

CBGICŚ, ul. Twarda 51/55



Wa51139559 2014

2563754

Lwów 1938

Nakładem: Biura dzienników i ogłoszeń „Nowa Reklama“

Lwów, ul. Szajnochy 3 — Telefon 209-24.

Fotografia „Cerkiew wołoska i kościół OO. Dominikanów“ zamieszczona na okładce, pochodzi ze zbiorów P. Prof. Adama Lenkiewicza

Drukarnia Artystyczna, Lwów, ul. Klementyny Tańskiej 3 — Tel. 288-54

1939

**Dodatkowy spis nowozamianowanych i przemianowanych ulic**

(wg. Dz. Rozp. gm. m. Lwowa z 15/XI 1939).

- Abrahamezyków dawniej ul. Złota łączy ul. Kleparowską z ul. Pilichowską 5, 6 C. D.  
Andrzeja Battaglii — boczna ul. Stryjskiej za boiskiem Pogoni do willi prof. Grabskiego 6 H.  
Błękitnej Armii dawniej ul. Szeroka, główna ul. łącząca Bitohorszcze przez Lewandówkę ze Lwowem (Lew.) 1, 2, 3. D.  
Gen. Boruty - Spiechowicza — dawniej ul. Obrońców Lwowa, równoległa do Drogi Lubieńskiej  
Lecha Gluzińskiego — boczna ul. Zielonej  
Aleksandra Głogowskiego — boczna ul. Gródeckiej na „Kolonii Robot.“ 2 F.  
Stanisława Grabskiego — dawn. ul. Za Bukiem, boczna Drogi Krzywczyckiej 10 E.  
Jerzego Grodyńskiego — równoległa do ul. Krasuczyńskiej 8 I.  
Romana Haydera — boczna ul. Kulparkowskiej (Na Sygniówce) 3 H.  
Konstantego Jakubowskiego — boczna ul. Ogrodniczej (Zamarstynów) 7 B.  
Józefa Kaweckiego - dotychczasowa ul. Sportowa, od ul. Stryjskiej do Korsa Wuleckiego 6 G. H.  
Władysława Korab - Kolbuszowskiego — trzecia boczna ul. Gródeckiej  
Bronisława Koszyka — boczna ul. Zielonej (za cegielnią Nachta) 8 G.  
Kazimierza Krzywda - Boguckiego — boczna ul. Zamarstynowskiej za szkołą ogrodniczą. 6 A.  
Wojciecha Kulakowskiego — boczna ul. Bitohorskiej. 4 D.  
Józefa Kurdybana — dawniej ul. Na Opoce (Zniesienie)  
Piotra Miecznika — druga boczna ul. Gródeckiej  
Iwo Nałęcz - Skalkowskiego — boczna ul. Gen. Iwaszkiewicza (za stawem switeż). 5. G.  
Stanisława Nilskiego - Lapińskiego — Boczna Własnej Strzechy do stacji Persenkówka. 7.H. I.  
Obrony Lwowa — górna część ul. Sykstuskiej od ul. Słowackiego do ulicy Leona Sapielhy. 6 E.  
Peowiaków — dolna część ul. Kadeckiej od ul. Pełczyńskiej do Miejsk. Zakładów Opieki nad dziećmi. 6 F.  
Piataków — część ul. Pasiecznej od ul. Lyczakowskiej po Miodową Grotę. 10 F. G.  
Henryka Pollaka — dotychczasowa ul. Niecała, boczna ul. Brajerowskiej (zamknięta) 6 E.  
Antoniego Prokopa — boczna nienazwana na Zamarstynowie  
Gen. Tadeusza Rozwadowskiego — część ul. Zielonej od wylotu ulicy Piłsudskiego do wylotu ul. Szewczenki 7, 8 F.  
Jerzego Sieradzkiego — dawn. ul. Wiatrakowa z ul. Lyczakowskiej do parku Lyczakowskiego 9 F.  
Zdzisława Sochockiego — boczna ul. Kwiatowej (na Zamarstynowie) 7 B.  
Felcji Sulimirskiej — ul. łącząca ul. Wniebowstąpienia z torem kolejowym na Zniesieniu. 9, 10 A.  
Boczna Sykstuskiej — boczna ul. Obrony Lwowa — górnej części ul. Sykstuskiej.  
Dra Wiktora Slepowron - Kamieńskiego — boczna Kulparkowskiej (Na Sygniówce) 3 H.  
Gen. Michała Tokarzewskiego - Karaszewicza — część ul. Gródeckiej od kościoła św. Anny do Alei Focha. 5, 6. D. E.  
Władysława Torunia — boczna ul. Szerokiej. 2 D. E.  
Stanisława Wolaka — boczna Drogi Lubieńskiej (Na Sygniówce) 3 G.  
Aleksandra Zborzyl Mireckiego — boczna ul. Zakładowej (obok Zakładu Kulparkowskiego) 4 H. I.  
Stanisława Żeburskiego — dotychczasowa ul. Na Wertepach, boczna ul. Obmińskiego (Krzywczycy) 10 E.  
Władysława Żymirskiego — boczna ul. Zamarstynowskiej ku ul. Sklepińskiego. 7 A.  
Wały Prez. Ignacego Mościckiego — dawniej Wały Gubernatorskie.

## SPIS ULIC I PLACÓW WIELKIEGO LWOWA.

- Abrahamowiczów — z ul. Widok do ul. Kadeckiej 6 F. G.  
Adamowa — z ul. Żółkiewskiej do ul. Nowej Rzeźni 8 B. C.  
Akacyjowa — boczna ul. Adama Krechowieckiego — d. Antykiewiczów (Kl.).  
Akademicka — z pl. Mariackiego do pl. Akademickiego 7 E.  
Pl. Akademicki — u wylotu ulic: Akademickiej, Fredry, Romanowicza i św. Mikołaja.  
Akeczowa — z ul. Żółkiewskiej do ul. Nowej Rzeźni (Zn.) 8 B.  
Br. Alberta — z ul. Zamarstynowskiej do ul. W. Księcia Witolda (zamkn.) (Zam.) 6, 7 A.  
Aleja Focha — z ul. Gródeckiej do pl. Wilsona przed Dworcem Głównym 4, 5 E.  
Aleja Lipowa — boczna ul. Zielonej 8, 9 H.  
Aleksandrowicza Stanisława — z ul. Torosiewicza do ul. Sierpowej i Zielonej 8 F.  
Alembeków — z ul. Kotlarskiej do ul. Szpitalnej 6 D.  
Anczewskich — z ul. Zadwórzeńskiej do ul. Lwowskich Dzieci 5 F.  
Św. Anny — z ul. Kazimierza Wielk. do ul. Rappaporta 6 D.  
Św. Antoniego — z ul. Łyczakowskiej do ul. Kurkowej 8 DE.  
Pl. Św. Antoniego — u wylotu ul. Łyczakowskiej i ul. Słodowej 8 E.  
Arciszewskiego — z ul. Weteranów do ul. Inwalidów 6 C.  
Arsenalska — z ul. Podwale do pl. Dominikańskiego 7 D.  
Asnyka — z ul. Piłsudskiego do ul. Klonowicza 7 E.  
Aszkenazego Tobiasza — z pl. Krakowskiego do ul. Bożniczej — d. Cebulna 7 D.  
Badenich — z ul. Matejki do ul. Ujejskiego 6 E.  
Bagnista — z ul. Lotniczej przez ul. Szeroką w pole (Lew.) 2 D.  
Na Bajkach — z ul. Potockiego do ul. Zadwórzeńskiej 5 F.  
Balonowa — z ul. Żółkiewskiej do ul. Zamarstynowskiej 7 C.  
Balzera Oswalda — z ul. Zyblikiewicza do ul. Jabłonowskich — d. Kącik 7 F.  
Bałycka — równoległa do Drogi Wuleckiej za torem kolejowym 5 H.  
Baluckiego Michała — z pl. Klopperów do ul. Kresowej (Kl.) 6 C.  
Pl. Biskupa Bandurskiego — u wylotu ulic: Czarnieckiego, Łyczakowskiej i Józefa Neumana — d. Cłowa 7 E.  
Ks. Barącza Sadoka — boczna ul. Zamarstynowskiej na wschód (Zam.) 7 B.  
Barska — z ul. Gródeckiej do ul. Krótkiej 5 E.  
Bartosówny Marii — boczna ul. Krzyżowej do ul. Wawerskiej (Zam.) 5 FG.  
Bastyra Kapitana — z ul. Szerokiej przez ul. Lotniczą do Koźniarówki (Lew.) 3 D.  
Batorego — z pl. Halickiego do ul. Piłsudskiego 7 E.  
Baworowskich — z ul. Sykstuskiej do ul. Ujejskiego 6 E.  
Beisera — z ul. Rybiej do ul. Czackiego 7 D.  
Beliniaków — boczna pl. Klopperów — d. ul. Beliny (Kl.) 6 C.  
Belowska — boczna ul. Zielonej G. H.  
Belowska boczna — boczna ul. Belowskiej G. H.  
Belzy Wład. — pr. Gostyńskiej Anny — I-sza boczna ul. Zomersztynów (Zam.) 6 B.  
Belzy Władysława pr. — Kredytowa — z ul. Fr. Stefczyka ku Laskowi Węglińskiemu (Fil.) 9 G.  
Bema — z ul. Gródeckiej do ul. Janowskiej 5 DE.  
Bema — pr. Łowiecka — z ul. Lotniczej do ul. Szerokiej (Lew.) 2 D.  
Pl. Bema — u wylotu ulic: Bema, Kordeckiego i Dembińskiego 5 DE.  
Benedyktyńska — z pl. Strzeleckiego do pl. Benedyktyńskiego 7 D.

Pl. Benedyktyński — u wylotu ulic: Benedyktyńskiej, Szkarpowej i Czackiego 7 D.  
 Berestecka — (pr.) zamiast ul. Łarucha — z ul. Gródeckiej do ul. Sygniówka (Sygn.) 2 FG.  
 Berka Joselowicza — z ul. Słonecznej do ul. Źródlanej 6 D  
 Bernardyńska — z ul. Wałowej do pl. Bernardyńskiego 7 E.  
 Pl. Bernardyński — u wylotu ulic: Bernardyńskiej, Czarnieckiego, Piekarskiej, Piłsudskiego i pl. Halickiego 7 E.  
 Bernsteina — z ul. Kazimierza Wielk. do ul. Rappaporta 6 D.  
 Białolecka — z ul. Podchorążych do ul. Grochowskiej 5 G.  
 Biechońskiego Wojciecha — z ul. Ogrodniczej do ul. Rzecznej (Zam.) 7 AB.  
 Bielosko — folwark za rogatką przy Drodze Sichowskiej 8 H.  
 Bielowskiego — z ul. Sienkiewicza do ul. Chorażczyzny 7 E.  
 Biernatówka — boczna ul. Korytniej (Kl.) 6 E.  
 Pl. Bilczewskiego — u wylotu ulic: Szeptyckich, Ketrzyńskiego, Gródeckiej i L. Sapiehy 5 E.  
 Ks. Bilinkiewicza — z ul. Wniebowstąpienia do ul. Pomiaraki (Zn.) 9 B.  
 Bilińskich — z ul. Gródeckiej do ul. Lwowskich Dzieci 4 EF.  
 Biłohorska — od mostu kolej. wzdłuż dworca i toru kol. do wsi Biłohorszcze (Lew.) 2, 3, 4 DE.  
 Bitschana Jurka — z ul. Torowej do ul. Obrony Dworca 3 F.  
 Biwakowa — z ul. Łyczakowskiej do ul. Trakt Gliniański 10 E.  
 Blacharska — z ul. Boimów do ul. Ormiańskiej 7 D.  
 Blauera Kretowicza — pr. zamiast ul. Zakątnej — z pl. Św. Teodora do ul. Pełtewnej 6, 7 D.  
 Bluszczowa — z ul. Mirtowej na wschód (Zam.) 7 A.  
 Błonia Janowskie — między Lewandówka a gościńcem Janowskim 3 DE.  
 Błonna — z ul. Lotniczej do łak (Lew.) 2 D.  
 Błotna — boczna ul. Leopolskiego (Sygn.) 1 F.  
 Boberskiej Felicji — z ul. pr. Hilarowicza Nussbauma Józefa (zamiast Korsa Górnego) do ul. Ptasnika 9 E.  
 Boczowskiego Kaspra — z ul. Gródeckiej do ul. Kordeckiego 5 DE.  
 Bodnarówka — folwark za rogatką Stryjską 6 I  
 Bogusławskiego — z ul. św. Łazarza do ul. Pełczyńskiej 6 F.  
 Boimów — z ul. Rutowskiego do ul. Za Zbrojownią 7 E.  
 Bojowa — z ul. Św. Marcina do ul. Ogrodniczej (Zam.) 7 B.  
 Bonifratrów — z ul. Hoffmana do ul. Głowińskiego 8 E.  
 Boremska — (pr.) — z ul. Potockiego do ul. Mączyńskiego 5 FG.  
 Borkowskich-Dunin — z ul. 29 Listopada do ul. Lwowskich Dzieci 4 F.  
 Borsucza — boczna ul. Warszawskiej (Hoł. M.) 5 A.  
 Bourlarda — z ul. Batoiego do ul. Krzywej 7 E.  
 Bożnicza — z ul. Żółkiewskiej do ul. Pełtewnej 6, 7 D  
 Brajerowska — z ul. Kazimierza Wielk. do ul. Mickiewicza 6 DE.  
 Brata Alberta — z ul. Zamarstynowskiej do ul. W. Ks. Witolda 6, 7 A.  
 Brodzińskiego Kazimierza — z ul. Wniebowstąpienia boczna (Zn.) 9 B, C.  
 Brygidzka — z ul. Emila Byka do ul. Słonecznej 6 D.  
 Brzozowa — równoległa do ul. Droga Krzywczyka 10 D.  
 Brzozowskiego Karola — z ul. Ptasnika do ul. Radziszewskiego 9 E.  
 Brzózki Ksiedza — z ul. Kortumowskiej do ul. Ziotej 5 C.  
 Budzińskich — boczna ul. Klopperów (Kl.) 6 C.  
 Bujna — (pr.) — boczna ul. Warszawskiej (Hoł. M.) 5 A.  
 Bukowa — z ul. Jałowiec równoległa do ul. Łyczakowskiej 10 E, F.  
 Bułgarska — z ul. Pełczyńskiej do ul. Obertyńskiej 6 F.  
 Buraczna — 1-sza boczna ul. Gospodarskiej, licząc od ul. Sklepińskiego (Zam.) 7 A.  
 Byka Emila — z ul. Kazimierza Wielk. do ul. Szpitalnej 6 D.  
 Cechowa — z ul. Słonecznej do ul. Gazowej 6 C.  
 Ceglana — (pr.) — z ul. Gródeckiej do ul. Parafialnej (Sygn. W.) 1 G.  
 Cerkiewna — z ul. Gródeckiej do ul. Obrony Dworca 3 F.  
 Cerkiewna boczna — boczna ul. Cerkiewnej 3 F.  
 Cetnarowska — obecnie Dunin - Wąsowicza Rtm. — z ul. Łyczakowskiej do Cetnarówki 9 E, F.  
 Cetnarowska boczna — obecnie Dunin-Wąsowicza boczna — równoległa do ul. Warneńczyka 9 F.  
 Cetnarówka — folwark za cmentarzem Łyczakowskim 9 FG.  
 Chelmska — z ul. Gdańskiej do pl. Warszawskiego (N. Lwów) 8 H, I.  
 Chłapowskiego Generała — (pr.) — z ul. Potockiego do ul. Podchorążych 5 G.

Chłodna — z ul. Janowskiej, wzdłuż toru kolejowego do Rzęsny Polskiej (Kl.) 3 B (za planem).  
 Chłodna boczna — z ul. Chłodnej na wschód 3 B (za planem).  
 Chłopieckiego Generała — z Korsa Wuleckiego do toru kolejowego 5 G, H.  
 Chmielowskiego — z ul. Mochackiego do ul. Kalczej 7 E, F.  
 Chocimska — z ul. Gródeckiej do ul. Niemcewicza 5 E.  
 Chodkiewicza — z ul. Nabelaka do ul. Potockiego 6 F.  
 Chodorowskiego — z ul. Św. Łazarza do ul. Wronowskiej 6 F.  
 Chorażczyzny — z ul. Akademickiej do ul. Ossolińskich 7 E.  
 Christelbauera Ludwika — (pr.) — z ul. Stryjskiej do ul. Koziełnickiej 6 H.  
 Chrobrego Bolesława — z ul. Potockiego do ul. Mączyńskiego 5 G.  
 Chrzanowskiej Anny — z ul. Leona Sapiehy do ul. Tomickiego 6 F.  
 Ciasna — z ul. Szerokiej do ul. Lotniczej (Lew.) 3 D.  
 Cicha — z pl. Dąbrowskiego do ul. Ossolińskich (zamkn.) 7 E.  
 Ciepłaka Arcybiskupa — z ul. Potockiego do ul. Mączyńskiego (zamkn.) 5 F.  
 Cieszyńska — z parku Żelazna Woda do stacji Persenkówka 7 H, I.  
 Cisowa — boczna ul. Dzielnej (Kl.) 6 B.  
 Ciuchcińskiego — z ul. Nowozniesieńskiej do ul. Monopolowej (Zn.) 8 E.  
 Clowa, obecnie J. Neumana — z pl. Bandurskiego do ul. Piekarskiej 7 E.  
 Cmentarna — z ul. Helanki do ul. Starozniesieńskiej (Zn.) 8, 9 C.  
 Danilowiczów — łączy ul. Dunin Borkowskich z ul. Lwowskich Dzieci 4 F.  
 Dąbzańskiej — z ul. Ossolińskich ku Cytadeli 6, 7 E.  
 Dąbrowskiego — z ul. Stryjskiej do ul. Pułaskiego 7 F, G.  
 Pl. Dąbrowskiego — u zbiegu ulic Chorażczyzny, Cichej i Sienkiewicza 7 E.  
 Dekerta — z ul. Kr. Leszczyńskiego do ul. Król. Jadwigi 5 E.  
 Dekerta Boczna (obecnie Wernyhory) — odgałęzienie ul. Dekerta 5 D, E.  
 Dembińskiego — z ul. Król. Jadwigi do pl. Bema 5 D, E.  
 Dębni (Kulp.) — Przysiółek Kulparkowa 4, 5 I (za planem).  
 Diamanda Hermana — boczna ul. A. Mańkowskiego 8 E.  
 Długa — z ul. Zielonej na Pasiaki Łyczakowskie 9, 10 H.  
 Długosza — z ul. Mikołaja do ul. Supińskiego 7 F.  
 Dobrej Woli — z ul. Nowozniesieńskiej do ul. Równiej (Zn.) 9 BC.  
 Dobrzańskiego — z ul. Łyczakowskiej do ul. Pijarów 9 E.  
 Dolna — z ul. Łyczakowskiej do ul. Ostrobramskiej 9, 10 E.  
 Domagaliczów — z ul. Ochronek do ul. Gosiewskiego 8 E.  
 Dominikańska — z Rynku do pl. Dominikańskiego 7 D.  
 Pl. Dominikański — plac przed kościołem OO. Dominikanów 7 D.  
 Domsa — z ul. Św. Teresy do ul. Szeptyckich 5 E.  
 Dorobek — z ul. Lotniczej do ul. Szerokiej (Lew.) 2 D.  
 Dostęp — boczna pl. Klopperów (Kl.) 6 C.  
 Dożynkowa — (pr.) — boczna ul. Warszawskiej (Hoł. M.) 5 A.  
 Dreszera - Orlicz Generała — z ul. Zyblikiewicza do ul. Zielonej 7 F.  
 Droga Wulecka — od mostu kolejowego ku granicy miasta 4, 5 H, I.  
 Druhów — równoległa do ul. Wszystkich Świętych (Kl.) 5 B.  
 Pl. Św. Ducha — z ul. Rutowskiego do ul. Hetmańskiej 7 D, E.  
 Św. Jana z Dukli — z ul. 29 Listopada do ul. Ządwrzańkiej 5 F.  
 Dufebianki — z ul. Romanowicza do ul. Mikołaja 7 E, F.  
 Dunin Borkowskich — z ul. 29 Listopada do ul. Lwowskich Dzieci 4 F.  
 Rotm. Dunin-Wąsowicza — z ul. Łyczakowskiej do Cetnarówki 9 EF.  
 Durskiego Naczelnika — boczna ul. Warszawskiej (Kl.) 5 B.  
 Dwernickiego — z ul. Św. Zofii do ul. Łukiewicza 7 G.  
 Dworska — z ul. Starozniesieńskiej do toru kolejowego (Zn.) 9 C.  
 Dybrowskiego Benedykta — z ul. Snopkowskiej do ul. 22 Stycznia 7, 8 G.  
 Dylewskich — z ul. Kadeckiej do ul. Otwartej 6 G.  
 Dywizyjna — boczna ul. Wszystkich Świętych (Kl.) 5 B.  
 Działki — boczna ul. Warszawskiej (Kl.) 5 B.  
 Działyński — z ul. Gródeckiej do ul. Ketrzyńskiego 5 E.  
 Dzieci Lwowskich — z ul. Sapiehy do ul. Kulparkowskiej 4, 5 EF.  
 Dzieduszyckich — z ul. Hetmańskiej do ul. Rutowskiego 7 D.  
 Dzielna — łączy pl. Klopperów z ul. Jordańska i Kapułańskich (Klep.) 6 B.  
 Dzierżkowskiego — z ul. Rodziewiczówny przez fabrykę sody na północ (Kl.) 3 BC (za planem).  
 Dzieślewskiego — końcowa część ul. Potockiego do toru kolejowego  
 Dzika — z ul. Miejskiej do ul. Głowackiego (Lew.) 3 E.  
 Fabryczna — boczna przedłużenia ul. Gródeckiej (Bogd.) 4 F.

**Pl. Fabryczny** — naprzeciw ul. Olechowskiego (Bogd.) 3 F.  
**Filipówka** — zabudowania między ul. Zieloną a Torosiewicza 8, 9 F, G.  
**Fiołkowa** — boczna ul. Cyganówka (Zam.) 6, 7 B.  
**Fleszara Albina Majora** — (pr.) zamiast ul. Strzała — u zbiegu ulic Issakowicza i Nabelaka 5 F.  
**Św. Floriana** — boczna ul. Nowozniesieńskiej (Zn.) 8 B.  
**Focha Aleja** — z ul. Gródeckiej do pl. Wilsona przed Dworcem Głównym 4, 5 E.  
**Folwarczna** — boczna ul. Biłohorskiej (Lew.) 2 E.  
**Franciszkańska** — z ul. Lyczakowskiej do ul. Kurkowej 7, 8 D, E.  
**Franki Iwana** — z ul. Nowozniesieńskiej do ul. Hochbergera 8 B, C.  
**Fredry** — z ul. Batorego do pl. Akademickiego 7 E.  
**Friedrichów** — z ul. Lelewela do ul. Kałecznej 7 E.  
**Fruchtmana Fryderyka** — boczna ul. Żółkiewskiej (Zn.) 8 B.  
**Frydrychówka** — grunty częściowo zabudowane za dawną rogatką Janowska 4 C.  
**Furmańska** — z ul. Legionów do ul. Kazimierza Wielkiego 6 D.

**Gabrielówka** — z ul. Wolińskiej do ul. Św. Marcina 8 B.  
**Gajowa** — z ul. Biłohorskiej w pole (Lew.) 2 E.  
**Galla Jana** — z ul. Piaskowej do ul. Rewakowicza 9 D.  
**Gaszyńskiego** — z ul. Zielonej do Bursy Grunwaldzkiej 8 F.  
**Gazowa** — z ul. Słonecznej do ul. Cechowej 6 C.  
**Gdańska** — z ul. Krasuczyńskiej do ul. Cieszyńskiej 8 H.  
**Gesia** — z pl. Gołuchowskich do pl. Rzeźni 7 D.  
**Gierymskich** — boczna ul. Helanki ku wschodowi (Zn.) 8 C, D.  
**Gillera Agatona** — boczna ul. Ulanów Jazłowieckich 10 F.  
**Gipsowa** — z ul. Dunin Borkowskich do ul. Grochowskiej 4 F, G.  
**Trakt Gliniański** — z ul. Lyczakowskiej w kierunku Glinian 10 E.  
**Głęboka** — (pr.) Leona Pinińskiego — z ul. Leona Sapiehy do ul. Na Bajkach 5, 6 F.  
**Głowackiego Bartosza** — z ul. Gródeckiej do ul. Dekerta 5 E.  
**Głowackiego Bartosza, obecnie Wojewódzka** — boczna ul. Biłohorskiej (Lew.) 3 E.  
**Głowińskiego** — z ul. Lyczakowskiej do ul. Piekarskiej 8 E.  
**Główna** — z ul. Gródeckiej przez ul. Parafialną do Drogi Lubieńskiej (Sygn. W.) 1, 2 FG.  
**Gnieźnińska** — z pl. Warszawskiego do ul. Cieszyńskiej 7, 8 I.  
**Groińskiego Michała** — z ul. Nowozniesieńskiej do ul. Olejowej (N. Lwów) 8 B.  
**Goldmana Bernarda** — z ul. Janowskiej do ul. Złotej 5 C, D.  
**Goldmana Boczna** — boczna ul. Goldmana 5 C, D.  
**Gołaba** — z ul. Hoffmana do ul. Głowińskiego 8 E.  
**Gołębia** — boczna Drogi Lubieńskiej 3 G.  
**Pl. Gołuchowskich** — u wylotu ulic: Legionów, Kazimierza Wielkiego i Hetmańskiej 6, 7 D.  
**Gosiewskiego** — z ul. Sakramentek do ul. Kochanowskiego 8 E.  
**Pl. Gosiewskiego** — u zbiegu ulic: Kochanowskiego i Gosiewskiego 8 F.  
**Gospodarska** — z ul. W. Ks. Witolda do ul. Sklepińskiego (Zam.) 7 A.  
**Gospody Królewskiej** — z ul. Lyczakowskiej do ul. Trakt Gliniański 10 E.  
**Gostyńskiej Anny** — zamiast ul. Władysława Belzy — I-sza boczna ul. Zomersztynów 6 B.  
**Górna** — za Dworcem Lyczakowskim — od ul. Kopalnej Wyższej do ul. Korsa Górnego 9, 10 E.  
**Górska** — z ul. Widok do ul. Małachowskiego 6 G.  
**Graniczna** — z ul. Warszawskiej do pl. Kłopperów — d. Choroszego (Kl.) 6 B.  
**Grecka** — z ul. Pelczyńskiej do ul. Obertyńskiej 6 F.  
**Grochowska** — z ul. Zadwórzeńskiej do Drogi Wuleckiej 4 G.  
**Grodzickich** — z Rynku do pl. Strzeleckiego 7 D.  
**Grotzgera** — z ul. Lyczakowskiej do ul. Franciszkańskiej 8 E.  
**Grozwijera** — z ul. Potockiego do ul. Maczyńskiego, (zamkn.) 5 F.  
**Gródecka** — z ul. Kazimierza Wielkiego do ul. Bogdanówka przez Sygniówkę W. do granicy miasta na zachód. 1-6 FG.  
**Grunwaldzka** — z ul. Zadwórzeńskiej do ul. 29 Listopada 5 F.  
**Gryczana** — (pr.) Dr. Lauera — z ul. Gródeckiej ku Północy (Sygn. W.) 2 F.  
**Grządkowa** — z ul. Wniebowstąpienia (Znies.) 9 B.  
**Grzegorza z Sanoka** — z ul. Zamkowej wzdłuż Dworca Podzamcze 7 C.  
**Gubernatorskie Wały** — między ul. Czarnieckiego a ul. Podwałe 7 D, E.

**Gubrynowicza Wł.** — (pr.) — z ul. Królewskiej do ul. Ogrodniczej (Zam.) (zamkn.) 7 B.  
**Gundulicza** — z ul. Ponińskiego do ul. Św. Zofii 7 H.  
**Pl. Gwardii Narodowej** — między ul. Kurkową, Karmelicką i Franciszkańską 8 D.  
**Halicka** — z Rynku do pl. Halickiego 7 E.  
**Pl. Halicki** — między ul. Halicką, Wałową, Batorego oraz pl. Bernardyńskim i Mariackim 7 E.  
**Hallerczyków** — boczna ul. W. Ks. Witolda — d. Hallera (Zam.) 7 A.  
**Haluzy** — z ul. Trakt Gliniański do toru kolejowego 10 E.  
**Hangarowa** — z ul. Szerokiej ku południu (Lew.) 2, 3 D, E.  
**Haniłów** — z ul. Warszawskiej w pole (Hol. M.) 5 A.  
**Hauke Bosaka Generała** — z ul. Św. Jacka do ul. Narbuta 7 F, G.  
**Hausnera** — z ul. Lyczakowskiej do ul. Pijarów 8 E.  
**Helanki** — z ul. Starozniesieńskiej do ul. Św. Wojciecha 8 C, D.  
**Heninga** — z ul. Lyczakowskiej do ul. Piaskowej 8 D, E.  
**Herbertów** — boczna ul. Kadeckiej 6 F.  
**Hemana Jakuba** — z ul. Zamarstynowskiej do ul. Kresowej 6, 7 C.  
**Hetmańska** — z pl. Mariackiego wzdłuż Wałów Hetmańskich do pl. Gołuchowskich 7 D, E.  
**Hetmańska** — (pr. Podkomorska) boczna ul. Szerokiej (Lew.) 3 D.  
**Hetmańskie Wały** — między ul. Legionów a ul. Hetmańską 7 D, E.  
**Hilarowicza — Nussbauma Józefa** — (pr.) zamiast ul. Korsó Górne — z ul. Paulinów do ul. Wotywny 9, 10 D, E.  
**Hochbergera Juliusza** — z ul. Nowozniesieńskiej do ul. Szczepanowskiego (Zn.) 8 B.  
**Hoffmana Opata** — z ul. Lyczakowskiej do ul. Piekarskiej 8 E.  
**Holosko Małe** — gmina podmiejska przyłączona do Lwowa 5, 6 A.  
**Hołowski Tadeusza** — z ul. Lyczakowskiej do ul. Piekarskiej 8 E.  
**Hozjusa Kardynała** — (pr.) zamiast ul. Średniej — od ul. Floriana do ul. Ogonowskich (Zn.) 8, 9 B.  
**Hudeca Józefa** — z ul. Czerwińskiego do Peltwi (Zam.) 8 A.  
**Idzikowskiego Majora** — z ul. Janowskiej do ul. Miejskiej (pr.) — przez Błonie (Lew.) 3, 4 D.  
**Igańska** — (pr.) — z ul. Sowińskiego do ul. Wawerskiej 5 G.  
**Ilkiewicza Jana** — boczna ul. Ogrodniczej (Zam.) 7 B.  
**Inwalidów** — z ul. Kleparowskiej do ul. Arciszewskiego 6 C.  
**Issakowicza** — z ul. Potockiego do ul. Korsó Wuleckie 5 F, G.  
**Iwaskiewiczza** — od Korsa Wuleckiego do toru kolejowego 5 G, H.  
**Pl. Jabłonowskiego Hetmana** — u zbiegu ulic Rutowskiego, Trybunalskiej — d. pl. Trybunalski 7 D.  
**Jabłonowskich** — z ul. Zielonej do ul. Zyblikiewicza 7 F.  
**Jachowicza** — z ul. Bernsteina do ul. Kleparowskiej 6 D.  
**Św. Jacka** — z ul. Jabłonowskich do ul. Tarnowskiego 7 F.  
**Kr. Jadwigi** — z ul. Gródeckiej do ul. Kordeckiego 5 D, E.  
**Jagiellońska** — z ul. Legionów do pl. Smolki 6, 7, D.  
**Jakuba św.** — boczna ul. Starozniesieńskiej 8 C.  
**Jalowiec** — z ul. Lyczakowskiej w kierunku południowo-wschodnim 10 E, F.  
**Jana św.** — z ul. Sieniawskiej do ul. Lwów 7 D.  
**Janiczka (pr.)** — przedłużenie ul. Kortumowskiej 4 B.  
**Janowska** — z ul. Kazimierza Wielkiego do granicy miasta 4, 5, 6 C, D.  
**Janowskiego Kajetana** — z ul. Dunin Borkowskich w kier. ul. św. Jana z Dukli 4, 5, F.  
**Japońska** — boczna ul. Głębokiej do ul. 29 Listopada 5 F.  
**Jaryczowska** — z ul. Trakt Gliniański do ul. Kozackiej 10 E.  
**Jasińskiego Aleks.** — z ul. Nowozniesieńskiej do ul. Olejowej 8 B.  
**Jasionowa** — boczna ul. Warszawskiej (Kl.) 5 B.  
**Jaskółcza (pr.)** — boczna Drogi Lubieńskiej (Sygn.) 3 G.  
**Jasna** — z ul. Min. Pierackiego do ul. Jana Kasprzowicza 4, 5, D.  
**Jaworowa** — z ul. Janowskiej przy torze kolejowym 3 B. (za planem.)  
**Jaworskiego Franciszka** — z ul. Malinowej do ul. Rzecznicy (Zam.) 6, 7 B.  
**Jelinka Edwarda** — z ul. Gipsowej do ul. Zadwórzeńskiej 4 F.  
**Jeziorańskiego Antoniego Generała (pr.)** — z ul. Zielonej na gruntach Stillierówki 8 G.  
**Jędrzejowski** — z ul. Dywizyjnej do ul. Wsyzłdich Świętych (Kl.) 5 B.  
**Jodłowa** — boczna ul. Warszawskiej (Kl.) 5 B.

Jordańska — z ul. Warszawskiej do ul. Dzielnej d. Jordana (Kl.) 5, 6 E.  
 Joselowicza Berka — z ul. Słonecznej do ul. Źródlanej 6 D.  
 Jozafata — z ul. Gródeckiej do ul. Szeptyckich 5 E.  
 Św. Józefa — z ul. Siodowej do ul. Kurkowej 8 D, E.  
 pl. Św. Jura — u wylotu ulic: Mickiewicza, Ujejskiego, Karpińskiego i Szeptyckich 6 E.  
 Justglądówka — dawny folwark na południe od stacji Persenkówka — część gruntów 7 I.

Kadecka — z ul. Pełczyńskiej do ul. Stryjskiej 6, F, G.  
 Kadyego Henryka — boczna ul. Pijarów do Dunin Wasowicza 9, E, F.  
 Kalecza — z ul. Zimorowicza do ul. Chmielowskiego 7 E.  
 Kalecza boczna — boczna ul. Kaleczej 7 E.  
 Kamienna — z pl. Warszawskiego do stacji Persenkówka 7, 8, I.  
 Kamienna (pr.) — z ul. Gródeckiej do ul. Parafialnej (Sygn.) 1 G.  
 Kamińskiego — z ul. Krakowskiej do ul. Rutowskiego 7 D.  
 Kampiona — z ul. Zielonej do ul. Kochanowskiego 7, E, F.  
 Kaniowska — boczna ul. Obrony Dworca, między ul. Konduktorską a Okrężną (Bogd.) 3 F.  
 Pl. Kapitulny — między Rynkiem, ul. Halicką a Rutowskiego 7 E.  
 Kapulińskich — z ul. Jordańskiej do ul. Dzielnej (Kl.) 6 B.  
 Karaicka — z ul. Żółkiewskiej do toru kolejowego 7 C.  
 Karmielicka — z ul. Czarnieckiego do ul. Franciszkańskiej 7, 8 D.  
 Karpacka — boczna ul. Sobińskiego 8 F.  
 Karpińskiego — z pl. św. Jura do ul. Sapiehy 5, 6 E.  
 Kaskadowa — (pr.) — z ul. Zamarstynowskiej — dojazd do Kapieliska 6, 7 A (za planem).  
 Kasprowicza Jana — z ul. Częstochowskiej do ul. Min. Pierackiego 5 D.  
 Kasztelańska — z ul. Gródeckiej do ul. Niemcewicza 5 E.  
 Kasztelańska (pr.) Starościńska — boczna ul. Szerokiej (Lew.) 3 D.  
 Kaszubska — z ul. Pomorskiej do ul. Mazowieckiej 7 H.  
 Kazimierza Wielkiego — z pl. Gołuchowskich do wylotu ul. Krasickich 6 D.  
 Kapielna — (pr.) — Wyrwy-Furgalskiego Tadeusza — z ul. Żółkiewskiej do ul. Zamkowej 8 C.  
 Kętrzyńskiego — z ul. Leona Sapiehy do ul. Za Rogatką 4, 5 F.  
 Kijowska — z ul. Krasuczyńskiej do pl. Warszawskiego 8 I.  
 Kilińskiego — z pl. Kapitulnego do ul. Hetmańskiej 7 E.  
 Św. Kingi — z ul. Żółkiewskiej do ul. Św. Marcina 7 B, C.  
 Św. Kingi Boczna — boczna ul. św. Kingi 7 B, C.  
 Droga Kisielki — z ul. Teatyńskiej do ul. Kapielnej 8 C, D.  
 Klasztorna — z ul. Teatyńskiej do ul. Zamkowej 7 D.  
 Kleinowska — z ul. Sykstuskiej do ul. Kraszewskiego i Ogrodu Jezuickiego 6 E.  
 Kleparowska — z ul. Janowskiej do ul. Warszawskiej 6 CD.  
 Kleparów — Gmina podmiejska przyłączona do Lwowa 4, 5, 6, A, B.  
 Klonowicza — z ul. Kochanowskiego do ul. Asnyka 7 E.  
 Pl. Klopperów — między ul. Źródłana, M. Bałuckiego, Na Boisko i ul. Orzona (Klep.) 6 B, C.  
 Kłuszyńska — z ul. Łyczakowskiej do ul. Pijarów 8 E.  
 Książewicza Generała — z ul. Zadwórzeńskiej do ul. 29 Listopada 4 G.  
 Kochanowskiego — z ul. Piłsudskiego do Pohulanki 7, 8, E, F.  
 Kohna Rabina — z ul. Benedyktyńskiej do pl. Strzeleckiego 7 D.  
 Kolejowa Boczna — z ul. Janowskiej do toru kolejowego Lwów—Sokal  
 Kolonia Krzywczycza — osada na północ od Drogi Krzywczyczej 10 D, E.  
 Kollataja — z pl. Smolki do ul. Kazimierza Wielkiego 6 D.  
 Kołodziejska — z ul. Korzennej do ul. Krętej (Zam.) — d. Iwaszkiewicza 7 B.  
 Kołyszki Generała — (pr.) — zamiast ul. Urwanej 10 F.  
 Konduktorska — z ul. Bogdanówka do ul. Droga Lubieńska 3 F.  
 Konfederacka — boczna ul. Gródeckiej, równoległa do ul. Bilińskich 4 E.  
 Konopna — III boczna ul. Gospodarskiej licząc od ul. Sklepińskiego (Zam.) 7 A.  
 Konopnickiej Marii — z ul. Zielonej do ul. Kochanowskiego 7 E, F.  
 Kopalna Dolna — z ul. Łyczakowskiej do Dworca Kolejowego 9 E.  
 Kopalna Wyższa — przedłużenie ul. Kopalnej — od ul. Górnej do Korsa Górnego poza Dworzec Łyczakowski 10 E.  
 Kopcja Ludwika Kapitana — (pr.) — boczna ul. Kochanowskiego do Cmentarza Obrońców Lwowa 8, 9 F.  
 Kopcowa — z ul. Teatyńskiej do drogi na Kopiec Unii Lubelskiej 8 D.

Kopernika — z ul. Legionów do ul. Tomickiego 6, 7, E, F.  
 Koralnicka — z pl. Akademickiego do ul. Zimorowicza 7 E.  
 Korczunek — boczna ul. Nad Źródłem 10 D.  
 Kordeckiego — z ul. Bema do ul. Ministra Pierackiego 4, 5 D.  
 Kordiana — boczna ul. Zielonej i Karpackiej 8 F.  
 Korniańców — z ul. Krakowskiej do ul. Rutowskiego 7 D.  
 Korso Górne — (pr.) Hilarowicza Nussbauma Józefa — z ul. Paulinów do ul. Wotywniej 9, 10 D, E.  
 Korso Północne — (pr.) — od ul. Św. Wojciecha do ul. Mącznej (Kaiserwald) 8, 9 D.  
 Korso Wuleckie — z ul. Iwaszkiewicza i ul. Wuleckiej do ul. Stryjskiej 5, 6 G.  
 Kortumowa Góra — wzgórze na Kleparowie 4 E.  
 Kortumowska — z ul. Złotej do dawnej granicy Kleparowa 5 C.  
 Korytna — z ul. Orzona do ul. Biernatówka (Kl.) 6 E.  
 Korzeniowskiego — z ul. Alembeków do ul. Berka Joselowicza 6 D.  
 Korzenna — z ul. Królewskiej do ul. Kołodziejskiej (Zam.) 7 B.  
 Kosska Juliusza — z ul. Brajerowskiej do ul. Krasickich — d. Niecała 6 E.  
 Kosteckiego Platona — z ul. Warszawskiej do ul. Krechowickiego (Kl.) 5 B.  
 Kosynierska — z ul. Kadeckiej do ul. Wuleckiej 5, 6, F, G.  
 Koszarowa — z ul. Janowskiej do ul. Świętokrzyskiej 4 D.  
 Koszowa — boczna ul. Kozackiej (Krzywczycze) 10 E.  
 Kościelna — z pl. Krakowskiego do pl. Strzeleckiego 7 D.  
 Kościuszki — z ul. Sykstuskiej do pl. Smolki 6 E.  
 Kotlarewskiego — z ul. Sykstuskiej do ul. Leona Sapiehy 6 E.  
 Kotlarska — z ul. Szpitalnej do ul. Berka Joselowicza 6 D.  
 Kozacka — z ul. Trakt Gliniański do ul. Taborowej 10 E.  
 Koźia — z ul. Nowozniesieńskiej do ul. St. Szczepanowskiego — d. Jasna (Zn.) 8 B, C.  
 Kozielnicka — z ul. Stryjskiej do Kozielnik 6, 7, H, I.  
 Koźniarówka — z ul. Kapitana Bastyra na granicy Lewandówki i Kleparowa 3 C (za planem).  
 Koźniarówka Boczna — boczna ul. Koźniarówka (Kl.).  
 Krakowska — z Rynku do pl. Krakowskiego 7 D.  
 Pl. Krakowski — u wylotu ulic Krakowskiej, Żółkiewskiej, Rutowskiego i pl. Gołuchowskich 7 D.  
 Krańcowa — z ul. Wniebowstąpienia do ul. Pomiarki (Zn.) 9 C.  
 Krasickich — z ul. Kazimierza Wielkiego do ul. Mickiewicza 6 D, E.  
 Krasieńskiego — z ul. Tarnowskiego do ul. Zielonej 7, 8 F.  
 Krasuczyńska — z ul. Snopkowskiej do ul. Wielkopolskiej 8 H, I.  
 Kraszewskiego — z ul. Słowackiego do ul. Matejki 6 E.  
 Krawiecka — z ul. Sobieskiego do Wałowej 7 E.  
 Krechowickiego Adama — z ul. Warszawskiej do ul. Winnica (Kl.) 5 B.  
 Kredowa — (pr.) — z ul. Gródeckiej do ul. Parafialnej (Sygn.) 1 G.  
 Kredytowa — z ul. Fr. Stefczyka ku łaskowi Węglińskiemu (Wład. Bełzy) 9 G.  
 Kresowa — z ul. Źródlanej do ul. Zamarstynowskiej 6, 7 C.  
 Kresowa Boczna — (pr.) Pustowójtówny Henryki — z ul. Kresowej do ul. Weyssenhoffa (Zam.) 6 C.  
 Kręta — boczna ul. Królewskiej (Zam.) 7 B.  
 Królewska — z ul. Zamarstynowskiej do ul. Św. Marcina — d. Króla Jana (Zam.) 7 B.  
 Królewska Boczna — (pr.) Gubrynowicza Wł. — boczna ul. Królewskiej (Zam.) 7 B.  
 Królewska Gospoda — z ul. Łyczakowskiej do ul. Trakt Gliniański 10 E.  
 Krótka — druga boczna ul. Miejskiej (Lew.).  
 Krótka — z ul. Gródeckiej do ul. Min. Pierackiego 5 E.  
 Pl. Generała Kruka — między ul. Żyrzyńska a ul. Hauke Bosaka 7 G.  
 Krupiarcka — z ul. Łyczakowskiej do ul. Korso Górne 9 E.  
 Krupnińskiego Jędrzeja — boczna ul. Pijarów 9 E.  
 Krusznik — od Korsa Wuleckiego do toru kolejowego 5 G, H.  
 Krzaczew — przysiółek Kulparkowa 4 I (za planem na południu)  
 Krzywa — z pl. Halickiego do ul. Bourlarda 7 E.  
 Krzywczycza Droga — z ul. Korso Górne ku Krzywczycom 10 D, E.  
 Krzyżowa — z ul. Potockiego do ul. Issakowicza 5 F.  
 Kubali — z ul. Batorego do ul. Piłsudskiego 7 E.  
 Kubasiewicza — z ul. Gródeckiej do ul. Kętrzyńskiego, obok Dworca 5 E.  
 Kujawska — przedłużenie ul. Krasuczyńskiej do stacji Persenkówka 8 I.  
 Kulparków — gmina podmiejska przyłączona do Lwowa 3, 4, 5 I.

- Kulparkowska — z ul. Gródeckiej przez tor kolejowy ku granicy miasta 3, 4 F, G, H, I.  
 Kurkowa — z ul. Czarnieckiego do ul. Leśnej 7, 8 D.  
 Kustanowicza — (pr.) Łowcówek — boczna Drogi Lubieńskiej (Sygn. W.) 2 G.  
 Kuszewicza — z ul. Zamarstynowskiej do ul. Jakóba Hermana 6, 7 C.  
 Kwiatowa — boczna Królewskiej do ul. Ogrodniczej — d. Króla Jana 7 E.
- Lama Jana — boczna ul. Domagaliczów do ul. Sakramentek 8 E.  
 Langiewicza Mariana — z ul. Janowskiej do ul. Świętokrzyskiej, boczna ul. Janowskiej 5 D.  
 Lauda — równoległa do ul. Zielonej, boczna ul. Lipowej — koło starej rogatki 9 H.  
 Legionów — z pl. Mariackiego do pl. Gołuchowskich 6, 7 D, E.  
 Lekarska — (pr.) Curie Skłodowskiej — od ul. Św. Piotra do Cmentarza Łyczakowskiego — boczna ul. Pijarów 9 E.  
 Leleweł — z pl. Akademickiego do ul. Chmielowskiego 7 E.  
 Lenartowicza — łączy ul. J. Tomickiego z ul. Potockiego 6 F.  
 Leopolskiego Wilhelma — boczna ul. Gródeckiej (Sygn. W.) do toru 1 F.  
 Lesienicka — od ul. Pasiecznej do granicy Lesienic 10 H.  
 Leśna — przedłużenie ul. Słodowej ku Helance (Łycz.) 8 D.  
 Kr. Leszczyńskiego — z ul. Krótkiej do ul. Kasprowicza 5 D, E.  
 Lewandówka — gmina podmiejska przyłączona do Lwowa 2, 3 D, E.  
 Lewickiego pr. Skrzyneckiego — od ul. Piotra Wysockiego do ul. Gen. Iwazkiewicza 5 G.  
 Lewickiej Anny — od ul. Kópalnej wyższej do ul. Brzozowskiego K. (Kolonja profesorska) 9 E.  
 Limanowskiego Bolesława — (pr.) — zamiast części ul. Objazd i Kuszewicza 6, 7 C.  
 Lindego — z ul. Sienkiewicza do ul. Kopernika 7 E.  
 Lipkowa — łączy ul. Wniebowstąpienia z ul. Pomiaraki (Znics.) 9 B.  
 Lipniki — boczna Drogi Wuleckiej (Kul.) 4, 5 I.  
 Lipskiego Ksawerego — od ul. Tatar-Trzeńskiego do ul. Kętrzyńskiego, d. Kętrzyńskiego Boczna 4 F.  
 Lisa Kuli Pułkownika — pr. od ul. Malczewskiego do ul. Issakowicza (Wulecka) 5, 6 F.  
 29-go Listopada — z ul. L. Sapięhy do toru kolejowego 4, 5, F, G.  
 Litewska — od ul. Pomorskiej do ul. Własna Strzecha 7 H.  
 Lniana — od ul. Gospodarskiej do ul. Wiejskiej (Zam.) 7 A.  
 Ks. Londzina — boczna ul. Zielonej naprzeciw ul. 22 Stycznia 8 G.  
 Łonszanówka — teren na północ od ul. Korso Górne (wzgórza) 9, 10 D.  
 Lotnicza — od Błoni Janowskich do gminy Biłohorszcze (Lew.) 2, 3, 4 D.  
 Lotnicza Boczna — boczna ul. Lotniczej (Lew.) — d. Cicha 3 D.  
 Lubieckiego Min. — od ul. Fr. Stefczyka do ul. Torosiewicza (Fil.) 8, 9 F.  
 Droga Lubieńska — od ul. Gródeckiej do granicy Gm. Skniówek 2, 3, 4, F, G, H.  
 Lubomirskich — boczna ul. Piastów (zamkn.) 7 C.  
 Ludowa — z ul. Gródeckiej do ul. Obrony Dworca (Bogd.) 3 F.  
 Lwia — ze Starego Rynku do ul. Sieniawskiej 7 D.  
 Lwowskich Dzieci — od ul. Leona Sapięhy do Drogi Kulparkowskiej 4, 5, E, F.
- Łamana — z pl. Rzeźni do ul. Łaziennej 6, 7, D.  
 Łanowa — boczna ul. Warszawskiej w pole (Hoł. M.) 5 A.  
 Św. Łazarza — od ul. J. Tomickiego do Cytadeli 6 F.  
 Łazienka — z pl. Rzeźni do ul. Bożniczej 7 D.  
 Łąckiego Eliasza — łączy ul. L. Sapięhy z ul. Z. Chrzanowskiej 6, E, F.  
 Łącznikowa — z ul. Torowej do Kulparkowskiej 3, 4 G.  
 Łąkowa — od ul. Prochowni do ul. Poprzecznej 3, 4 G.  
 Łokietka — od ul. Jakóba Hermana do ul. Pełtewnej 6 C.  
 Łowiecka — (pr.) — zamiast ul. Bema (Lew.) 2 D.  
 Łowcówek — (pr.) — zamiast ul. Kustanowicza od Drogi Lubieńskiej w pole 2 G.  
 Łozińskiego — z ul. Batorego do pl. Akademickiego 7 E.  
 Łukasiewicza — z ul. Domagaliczów do ul. Sakramentek 8 E.  
 Łukasieńskiego — z ul. Rutowskiego do ul. Hetmańskiej 7 D.  
 Św. Łukasza — łączy ul. Nowoznieseńską z ul. Szczepanowskiego (Zn.) 8 B, C.

- Łukiewicza — z ul. Dwernickiego do ul. Św. Zofii 7 G.  
 Łyczakowska — z ul. Czarnieckiego do granicy miasta 7—10 E.  
 Łysenki — boczna ul. Jordańskiej (Kl.) 6 B.  
 Łyżwiarska — (pr.) — równoległa do ul. Stryjskiej na gruntach Wesołowskich, koło Cment. Str. 6 G.
- Magazynowa — boczna ul. Bema 5 D.  
 Trzeciego Maja — od ul. Jagiellońskiej do ul. Słowackiego 6 E.  
 Trzeciego Maja — (pr.) Podhajecka — od ul. Gródeckiej do Głównej (Sygn. W.) 2 F, G.  
 Majerówka — od ul. Miodowa Grota w kierunku północnym (za planem) 10 G.  
 Majowa — łączy ul. pod Boiskiem z ul. Strażacką 6 B.  
 Makabeuszów — łączy ul. Owocową z ul. Bożniczą 7 D.  
 Malczewskiego Antoniego — (pr.) — od ul. Wuleckiej kabłąkowo do ul. Wuleckiej 5, 6 F.  
 Malinowa — od ul. Zamarstynowskiej przez ul. Franciszka Jaworskiego w pole (Zam.) 7 E.  
 Mała — boczna ul. Słodowej 8 E.  
 Małachowskiego — łączy ul. Abrahamowiczów z ul. Otwartą 6 G.  
 Małeckiego — od ul. Zimorowicza do ul. Leleweł 7 E.  
 Małopolska — z ul. Żmudzkiej do ul. Kujawskiej (N. Lwów) 7, 8 I.  
 Pl. Małopolski — (pr.) — u wylotu ul. Kamienieckiej, Podlaskiej i Żmudzkiej 7 I.  
 Mańkowskiego Antoniego — od ul. Żółkiewskiej do ul. Akcyzowej (Zn.) 8 B.  
 Św. Marcina — od ul. Żółkiewskiej do wylotu ul. Rzeczej 7, 8 A, B, C.  
 Pl. Mariacki — u wylotu ulic Akademickiej, Kopernika, Legionów, Hetmańskiej, Rutowskiego, Sobieskiego i ul. Wałowej 7 E.  
 Marii Magdaleny — między ul. Potockiego i ul. Nabelaka 6 F.  
 Marii Snieżnej — z pl. Marii Snieżnej do pl. Benedyktyńskiego 7 D.  
 Pl. Marii Snieżnej — między ul. Rybią, Bełsera i Snieżną 7 D.  
 Św. Marka — łączy ul. Zyblikiewicza z ul. Długosza 7 F.  
 Marszałkowska — łączy ul. 3 Maja z ul. Mickiewicza 6 E.  
 Martynowska, d. Dudzińskich — łączy ul. Gródecką z ul. Sygniówka (Sygn. W.) 2 F, G.  
 Matejki — łączy ul. Mickiewicza z ul. Kraszewskiego 6 E.  
 Mazanowskiego Józefa Porucznika — (pr.) — boczna ul. Persenkówka na południe od toru kolejowego (za planem) 7 I.  
 Mazepy Hetmana — (pr.) — z Hołoska Wielkiego do Zboisk za Kapieliskiem (za planem) 7 A.  
 Mazowiecka — od ul. Pomorskiej do ul. Własna Strzecha 7 H.  
 Mazurówka — z ul. Dunin - Wasowicza do cmentarza Łyczakowskiego (zamkn.) 9 F.  
 Mączna — od ul. Łyczakowskiej do ul. Paulinów 9, 10 D, E.  
 Mączyńskiego — z ul. L. Sapięhy do ul. Bol. Chrobrego d. Murarska 5 F.  
 Meiselsa Rabina — łączy ul. Schleichera z ul. Kleparowską 6 D.  
 Mięczyńskiego Ałan. — od ul. Łyczakowskiej w górę ku ul. Kurkowej (zamkn.) 8 E.  
 Michalskiego — łączy ul. Zieloną z ul. Kochanowskiego 8 F.  
 Św. Michała — boczna ul. Kościuszki (zamkn.) 6 E.  
 Mickiewicza — z pl. Smolki do pl. Św. Jura 6 E.  
 Miejska — od ul. Biłohorskiej przez ul. Szeroką do ul. Lotniczej 3 D, E.  
 Mierna — łączy ul. Szeroką z ul. Lotniczą (Lew.) 3 D.  
 Mieszkańska — od toru kolejowego Lwów — Stanisławów do ul. Zielonej i dalej na wschód (za planem) 9, 10 I.  
 Św. Mikołaja — z pl. Akademickiego do ul. Zyblikiewicza 7 E, F.  
 Miła — boczna ul. Skrzyneckiego 5 G, H.  
 Miłkowskiego — z ul. Kochanowskiego do ul. Klonowicza 7 E.  
 Miodowa — z ul. Zamarstynowskiej do ul. Słonecznej 6, 7 D.  
 Miodowej Groty — z Drogi Pasiecznej do folwarku Majerówka 10 G.  
 Mirtowa — boczna ul. Em. Plater na północ (Zam.) 6, 7 A.  
 Misjonarska — z ul. Żółkiewskiej do ul. Pełtewnej 6, 7 C.  
 Pl. Misjonarski — między ul. Zamarstynowską a ul. Słoneczną 6, 7 C.  
 Młockiego — boczna ul. Kulparkowskiej w pole na zachód, naprzeciw Zakładu 3, 4 H.  
 Mochnackiego — z pl. Akademickiego do ul. Supińskiego 7 E, F.  
 Moczarowa — od ul. Św. Marcina na północny wschód do ul. Skórzanej (Zam.) 8 A.



**Frycz** — Modrzejewskiego **Andrzeja** — od ul. Dobrej Woli do ul. Wniebowstąpienia — d. Św. Jana (Zn.) 9 C.  
**Modrzejewskiej** — łączy ul. Grunwaldzka z ul. Szymonowiczów 5 F.  
**Mohyla Piotra** — z ul. Mącznej do Korsa Górnego 9 D.  
**Mokłowskiego Kaz.** — z Drogi Lubieńskiej do ul. Kulparkowskiej 4 F.  
**Mołotkowska** — (pr.) — zamiast ul. Zielonej — boczna ul. Gródeckiej do ul. Sygniówka (Sygn. W.) 2 F, G.  
**Moniuszki** — od ul. Szopena do ul. Brajerowskiej 6 D.  
**Monopolowa** — od ul. Zólkiewskiej do ul. Michała Gnoińskiego (Zn.) 8 B.  
**Morska** — (pr.) — od Drogi Wuleckiej równoległa do toru kolejowego 5 H.  
**Mostowa** — wzdłuż toru kolejowego od ul. Gródeckiej do ul. Kulparkowskiej 2, 3, 4 F, G.  
**Mościckiej** — z ul. Czystej do ul. Kosynierskiej 6 F.  
**Murarska** — obecnie Mączyńskiego — z ul. Leona Sapiehy do ul. Bolesława Chrobrego 5 F.  
**Murmanicków** — (pr.) — od ul. Stryjskiej do ul. Obertyńskiej 6, 7 F, G.  
**Müllerówka** — boczna ul. Warszawskiej 5 A.

**Nabiela** — z ul. Marii Magdaleny do ul. Strzała 5, 6 F.  
**Na Bajkach** — od ul. Potockiego do ul. Zadwórzeńskiej 5 F.  
**Na Boisko** — z pl. Kłopperów przez Młynówkę na Boisko 6 B.  
**Na Czatach** — od ul. Droga Krzywczycka do ul. Uciecha w pole 10 D.  
**Na Cwierciach** — boczna ul. Lotniczej (Lew.) 2 D.  
**Na Gabrielówce** — z ul. Św. Marcina do ul. Wotyńskiej 8 B.  
**Na Kopiec** — łączy ul. Teatyńska z drogą Na Kopiec Unii Lubelskiej 8 D.  
**Na Niwy** — boczna ul. Warszawskiej w pole (Hoł. M.) 5 A.  
**Na Skalce** — od ul. Jabłonowskich do ul. Zyblikiewicza.  
**Na Torfy** — od ul. Warszawskiej do ul. Zamarstynowskiej 6, 7 A, B.  
**Na Ugorach** — (pr.) — boczna ul. Warszawskiej (Hoł. M.) 5 A.  
**Na Wertepach** — boczna ul. Tadeusza Obmińskiego (Krzywczyce) 10 E.  
**Na Wykopach** — boczna ul. Tań. Obmińskiego 10 E.  
**Nadbrzeżna** — boczna Stawowej (Zam.) 6 B, C.  
**Nad Jarem** — z ul. Kozielnickiej do ul. Własna Strzecha 6, 7 H.  
**Nad Potokiem** — od ul. Gen. Chłopickiego do ul. Krusznik 5 G.  
**Nad Źródłem** — boczna ul. Uciecha (Krzywczyce) 10 D.  
**Narbuta Ludwika** — boczna ul. Żyrzyńskiej do ul. Zielonej 7, 8 G.  
**Nasykowa** — od ul. Sew. Goszczyńskiego do ul. Bolesława Czerwińskiego (Zam.) 8 A.  
**Nenckiego** — od ul. Źródlanej do ul. Schleichera 6 D.  
**Neumana Józefa** — d. Ciowa — z pl. Bandurskiego do ul. Piekarskiej 7 E.  
**Niecala** — obecnie J. Kossaka — boczna ul. Brajerowskiej 6 E.  
**Niemcewicz** — z ul. Bema do ul. Kr. Leszczyńskiego 5 E.  
**Niewiadomskiego Stan.** — boczna ul. Sierpowej 8 F.  
**Nikorowicza Józefa** — z ul. L. Sapiehy do ul. Ujejskiego 6 E.  
**Niwa** — boczna ul. Warszawskiej (Kl.) 5 A.  
**Norwida Cypriana** — od ul. 29 Listopada do ul. Obwodowej 4 G.  
**Nowa** — od ul. Wniebowstąpienia do ul. Pomiarki (Zn.) 9 C.  
**Nowa (Bogdan.)** — od ul. Lubieńskiej do Obrony Dworca.  
**Nowa (Sygn.)** — od ul. Gródeckiej do toru kolej. Lwów—Stryj.  
**Nowakowskiego Aleksa** — (pr.) — zamiast części ul. Miejskiej — od ul. Bogdanówka do mostu kol. (Lew.) 3 F.  
**Nowej Rzeźni** — od ul. Zólkiewskiej do ul. Sew. Goszczyńskiego 8 A, B, C.  
**Nowozniesieńska** — od ul. Stan. Szczepanowskiego do ul. Polowej (Zn.) 8, 9 B, C.  
**Nowy Świat** — łączy ul. Potockiego z ul. Mączyńskiego 5, 6 F.  
**Nussbaum-Hilarowicza Józefa** — zamiast ul. Korso Górne — z ul. Paulinów do ul. Wotywniej 9, 10 D, E.

**Obertyńska** — z ul. Zyblikiewicza do ul. Bułgarskiej 6, 7 F.  
**Objazd** — obecnie Limanowskiego — z ul. Zólkiewskiej do ul. Zamarstynowskiej 6, 7 C.  
**Obmińskiego Tadeusza** — boczna Korsa Górnego 10 E.  
**Obozowa** — z ul. Pełczyńskiej do ul. Obertyńskiej 7 F.  
**Obrony Dworca** — od ul. Ludowej do ul. Torowej (Bogd.) 3 F.  
**Obrońców Lwowa** — pr. Zaleskiego **Bohdana** — równoległa do Drogi Lubieńskiej.

**Obwodowa** — od ul. Kulparkowskiej do ul. Potockiego 4 G.  
**Ochronek** — z ul. Sakramentek do ul. Kochanowskiego 7, 8 E.  
**Odwróżów** — (pr.) — boczna ul. Stryjskiej na gruntach Wesołowskich obok Cment. Str. 6 G.  
**Oficerska** — od ul. Zielonej do ul. św. Jacka 7, 8 F.  
**Ogonowskich** — boczna ul. Nowozniesieńskiej do ul. Kardynała Trąby (Zn.) 9 B.  
**Ogórnika** — z ul. Studziennej do ul. Podzamcze 7 C.  
**Ogrodnicka** — od ul. Zamarstynowskiej ku ul. Bołowej 7 B.  
**Ogrodnowa** — z ul. Starozniesieńskiej do toru kolejowego 9 C.  
**Okólskiego** — łączy ul. Mączyńskiego z ul. 29 Listopada 5 F.  
**Okrętowa** — (pr.) — równoległa do Drogi Wuleckiej za torem kol. 5 H.  
**Okreżna** — od ul. Bogdanówka do ul. Kulparkowskiej 3, 4 F, G.  
**Okreżna (część)** — proj. Smulikowskiego — od ul. Obrony Dworca do ul. Kulparkowskiej.  
**Okrzei Stefana** — od ul. Pełtewnej do ul. Źródlanej 6 C.  
**Olechowa** — boczna ul. Gródeckiej do toru kol. (Sygn. W.) 1 F.  
**Olechowski** — od ul. Gródeckiej do ul. Torowej (Bogd.) 3 F, G.  
**Olejowa** — od ul. Zólkiewskiej do Mich. Gnoińskiego (Znies.) 8 B.  
**Olszynki** — od ul. Piotra Wysockiego do ul. Gener. Skrzyneckiego 5 G.  
**Orawska** — od ul. Cieszyńskiej do ul. Podolskiej 7 I.  
**Ordana** — od pl. Kłopperów do ul. Korytnę (Kl.) 6 B.  
**Orla** — od ul. Obrony Dworca do Drogi Lubieńskiej 3 F, G.  
**Orlat** — z ul. Krupiańskiej ku Mącznej 9 E.  
**Orlicz-Dreszera Generała** — z ul. Zyblikiewicza do ul. Zielonej — obok Domu Żołnierza Polskiego i Domu Legionistów 7 F.  
**Ormiańska** — z ul. Rutowskiego do klasztoru OO. Dominikanów 7 D.  
**Orszańska** — z ul. Gródeckiej do ul. Sygniówka — d. Neugebauera 2 F, G.  
**Orna** — boczna ul. Warszawskiej (Hoł. M.) 5 A.  
**Orzechowa** — od ul. Zólkiewskiej do toru kolejowego 7 C.  
**Orzeszkowej** — od ul. Zadwórzeńskiej do ul. Gipsowej 4 F, G.  
**Ossolińskich** — z ul. Kopernika do ul. Zimorowicza 6, 7 E.  
**Ostrobamska** — z ul. Łyczakowskiej do Dworca Łyczakowskiego 9, 10 E.  
**Ostrogskich ks.** — od ul. Paulinów do ul. Piaskowej 9 E.  
**Ostrołęcka** — z ul. 29 Listopada do ul. Potockiego 4, 5 G.  
**Oświęca** — obok toru wyścigowego na Persenkówce 7 I (za planem).  
**Owarta** — od ul. Widok do ul. Stryjskiej 5, 6 G.  
**Owocowa** — z ul. Askenazego do ul. Sternschussa 7 D.  
**Owsiana** — boczna ul. Gródeckiej (Sygn.) 2 F. (kol. robotn.).

**Paderewskiego Ign.** — od ul. Łozińskiego do ul. Romanowicza — d. Senatorska 7 E.  
**Pagórkowa** — boczna ul. Warszawskiej — d. Górna (Kl.) 5, 6 B.  
**Panińska** — z ul. Zamarstynowskiej do ul. Św. Marcina 7 C.  
**Parafialna** — od ul. Gródeckiej do ul. Główniej (Sygn.) 1 G.  
**Parafialna boczna** — boczna ul. Parafialnej (Sygn.) 1 G.  
**Ul. Parku Lotniczego** — boczna ul. Parafialnej — w pole do portu lotnicz. (Sygn.).  
**Parowozowa** — od ul. Mostowej w pole.  
**Pasieczna** — od ul. Łyczakowskiej do Pasiek  
**Pasieczna Droga** — przedłużenie ul. Pasiecznej do Miodowej Groty 10 G, H.  
**Pasieki Halickie** — od ul. Pasiecznej do ul. Zielonej 10 H.  
**Pasieki Łyczakowskie** — od ul. Pasiecznej ku Majerówce 10 G.  
**Pastwana** — (pr.) — boczna ul. Warszawskiej (Hoł. M.) 5 A.  
**Paulinów** — z ul. Łyczakowskiej do Korsa Górnego 9 D, E.  
**Pawlikowskiego Tad.** — od ul. Zielonej do ul. Własny Dom (Fil.) 8 G.  
**Św. Pawła** — z ul. Piekarskiej do ul. Św. Piotra 8 E.  
**Pawulskiego Jana** — między ul. Ogrodniczą i ul. Rzeczną (Zam.) — d. Ciasna 7 A, E.  
**Pełczyńska** — od ul. Zyblikiewicza do ul. Tomickiego 6, 7 F.  
**Pełtewna** — od pl. Gołuchowskich do ul. Ordona 6 B, C, D.  
**Pełtewna boczna** — boczna ul. Pełtewnej 6 B, C.  
**Persenkówka** — od ul. Stryjskiej do przejazdu kolej. 6, 7 I.  
**Petrykiewicza Antosia** — zamiast ul. Równiej (Zn.) 9 C.  
**Pezet** — od ul. Rzecznę w kierunku ul. Św. Marcina 7 A.  
**Piarów** — z ul. Głowińskiego do ul. Dunin-Wasowicza 8, 9 E.  
**Plaskowa** — między ul. Słodową a ul. Paulinów 8, 9 D, E.

**Piaskowa Boeczna** — (pr.) Jana Galla — od ul. Piaskowej do ul. Paulinów 9 D.

**Piastów** — z ul. Balonowej do ul. Panieńskiej 7 C.

**Piekarska** — z ul. Piłsudskiego do ul. Św. Piotra 7, 8 E.

**Pierackiego Min.** — od ul. Gródeckiej do ul. Janowskiej — d. Błonna 4, 5 D, E.

**Piesza** — od pl. Benedyktyńskiego ku Wysokiemu Zamkowi (zamkn.) 7 D.

**Pilichowska** — z ul. Janowskiej do ul. Złotej (cmentarza żydowskiego) 5 C.

**Pilnikarska** — ze Starego Rynku do ul. Pod Bramą (zamkn.) 7 B.

**Pilotów** — (pr.) — zamiast ul. Zamojskiego — boczna ul. Lotniczej (Lew.) 2 D.

**Piłsudskiego** — z pl. Bernardyńskiego do ul. Zyblikiewicza 7 E.

**Pinińskiego Leona** — d. Głęboka, łączy ul. Leona Sapiehy z ul. Na Bajkach 5, 6 F.

**Św. Piotra** — z ul. Lyczakowskiej do ul. Kochanowskiego 8, 9 E, F.

**Plater Emilii** — z ul. Zamarstynowskiej do ul. W. Ks. Witolda (Zam.) 6, 7, A.

**Plater Em.** Boczna — boczna Emilii Plater 7 A.

**Pochyla** — od ul. Kadeckiej do ul. Karola Skibińskiego 6 F.

**Poczta** — boczna ul. Warszawskiej (Kl.) 5 B.

**Podchorążych** — od ul. Grochowskiej do ul. Wawerskiej 4, 5 G.

**Pod Bramą** — z ul. Żółkiewskiej do ul. Smerekowej 7 D.

**Pod Boiskiem** — od ul. Na Boisko w kierunku zachodnim (Kl.) 6 B.

**Pod Boiskiem boczna** — boczna ul. Pod Boiskiem (Kl.) 6 B.

**Pod Debem** — od ul. Pełtewnej do ul. Źródlanej 6 C.

**Podgórna** — ze Starego Rynku do ul. Spadzistej (zamkn.) 7 D.

**Podhajecka** — (pr.) — zamiast ul. Trzeciego Maja (Sygn.) 2, F, G.

**Podkolejowa** — za rogatką Gródecką ku ul. Biłohorskiej przez tor kolejowy 4 E.

**Podkomorska** — (pr.) — zamiast ul. Hetmańskiej (Lew.) 3 D.

**Podolska** — od ul. Wielkopolskiej do pl. Małopolskiego (N. Lwów) 8 I.

**Podleskiego** — od pl. Smolki do ul. Brajerowskiej 6 D.

**Podleśna** — ostatnia ulica od ul. Szerokiej do ul. Lotniczej — d. Reja (Lew.) 2 D.

**Podmiejska** — od Drogi Lubieńskiej ku Wschodowi 3 G.

**Podolska** — od ul. Cieszyńskiej do ul. Kujawskiej (N. Lwów) 7, 8 I.

**Pod Stoczkiem** — łączy ul. Potockiego z ul. Mączyskiego 5 F.

**Podwale** — z ul. Wałowej do pl. Strzeleckiego 7 D, E.

**Podzamcze** — z ul. Żółkiewskiej do toru kolejowego 7 C.

**Pogodna** — od ul. Akcyzowej do ul. Wylotowej (Zn.) 8 B.

**Pohulanka** — z ul. Kochanowskiego do ul. Zielonej 8, 9 F, G.

**Wincentego Pola** — łączy ul. Zieloną z ul. Kochanowskiego 8 F.

**Poleska** — z ul. Cieszyńskiej do ul. Orawskiej (N. Lwów) 7 I.

**Polna** — boczna ul. Lnianej (Zam.) 7 A.

**Polowa** — od ul. Starozniesieńskiej do Pełtwi (Zn.) 9 A, B, C.

**Pomiarki** — boczna ul. Nowozniesieńskiej w kierunku fabryki ultramaryny — d. Graniczna (Zn.) 9 B, C.

**Pomorska** — od ul. Św. Zofii do ul. Cieszyńskiej (N. Lwów) 7 H.

**Pompierska** — z ul. Miodowej do ul. Misjonarskiej 7 C, D.

**Poniatowskiego** — z ul. Św. Zofii do Parku Kilińskiego 7 G.

**Ponińskiego** — z ul. Św. Zofii do ul. Koziełnickiej 6, 7 G, H.

**Poprzeczna** — z ul. Łącznikowej do ul. Robotniczej (Bogd.) 4 G.

**Poratyńskiego Jak.** — od ul. Jana Steczkowskiego do ul. Lubeckiego (Fil.) 8, 9 F, G.

**Potockiego** — od ul. L. Sapiehy do ul. Grochowskiej 4, 5, 6 F, G.

**Potok** — boczna ul. Warszawskiej (Kl.) 5 B.

**Powojowa** — II Boczna ul. Mirtowej licząc od ul. Em. Plater (Zam.) (zamkn.) 7 A.

**Poznańska** — z pl. Warszawskiego do ul. Cieszyńskiej (N. Lwów) 7, 8 H.

**Półkole** — od ul. Zielonej do ul. Długiej 9 H.

**Północna** — od ul. Ludwika Wierzbickiego do ul. Czerechowej — d. Goszczyńskiego (Kl.) 6 B, C.

**Prądzyńskiego Gen.** — od ul. Nad Potokiem — równoległa do ul. Gen. Chłopickiego (Wulka) 5 H.

**Prochowni** — od ul. Kulparkowskiej przez pl. Parkowy do ul. Okrężnej 3, 4 F, G.

**Projektowana** — od ul. Gródeckiej do ul. Obrony Dworca (Bogd.) 3, 4 F.

**Promień** — od ul. Półkole do ul. Zielonej 9 H.

**Prosta** — od ul. Bogdanówka do ul. Obrony Dworca 3 F.

**Prowantowa** — boczna ul. Bema (zamkn.) 5 D.

**Pl. Prusa Bolesława** — (pr.) — u wylotu ul. Św. Zofii, Pełczyńskiej i Zyblikiewicza 7 F.

**Przechód** — z ul. Nowozniesieńskiej do toru kol. do Rzeźni (Zn.) 8 B.

**Przednia** — boczna ul. Nowozniesieńskiej na południe. (Zn.) 8 B, C.

**Przejazd** — od ul. Boł. Chrobrego do ul. Ostrołęckiej 5 G.

**Przerwana** — pr. Steinhausa poruczніка — od ul. Słonecznej do ul. Pełtewnej 6 C.

**Pszenična** — boczna ul. Gródeckiej ku północy (Sygn. W.) 2 F, G.

**Ptasia** — od ul. Obrony Dworca do ul. Torowej (Bogd.) 3 F.

**Ptasia** — pr. Jana Sas-Zubrzyckiego — boczna Drogi Lubieńskiej na wschód 3 G.

**Ptaśnika Jana** — od ul. Anny Lewickiej do ul. Korsa Górne i Boberskiej 9 D, E.

**Pułaskiego** — z ul. Św. Zofii do parku Kilińskiego 7 G.

**Pusta** — od ul. Gródeckiej do ul. Głównej (Sygn.) 2 F, G.

**Pustowójtówny Henryki** zamiast Kresowej Bocznej — z ul. Kresowej do ul. Weysenhoffa (Zam.) 6 B, C.

**Raławicka** — łączy ul. św. Zofii z ul. Poniatowskiego 7 G.

**Radoś** — od ul. Zielonej do ul. Wygon 9 H.

**Radziszewskiego** — od ul. Anny Lewickiej do Korsa Górnego — obecnie Hilarowicza-Nussbauma 3, 10 E.

**Radzyńska** — (pr.) — zamiast ul. Teatralnej (Sygn.) 2 F, G.

**Raichozy** — z ul. Kętrzyńskiego do ul. Lwowskich Dzieci 5 F.

**Rappaporta** — od ul. Szpitalnej do ul. Kleparowskiej 6 D.

**Raszyska** — łączy ul. Lwowskich Dzieci z ul. Kętrzyńskiego 4 F.

**Reja Mikołaja** — od ul. Hoffmana do ul. Głowińskiego 8 E.

**Rejtana** — między ul. Jagiellofską a ul. św. Stanisława 6 D.

**Rewakowicza Henryka** — od ul. Lyczakowskiej do ul. Paulinów — d. Pszczelina 9 E.

**Reymonta** — łączy ul. Zdrowia z ul. Nabelaka — d. Sodowa 5 F.

**Rękodzielnicza** — od ul. Zamarstynowskiej do ul. Stawowej (Zam.) 6, 7 B.

**Robotnicza** — od ul. Łąkowej do ul. Kulparkowskiej 4 G.

**Rodziejewówny** — przedłużenie ul. Janowskiej, poza dworzec Kleparowski (za planem) 1, 2, 3 B, C.

**Roeringa Arnolda** — od ul. Stryjskiej do ul. Lyżwiarskiego 7 G.

**Rokitniańska (pr.)** — zamiast ul. Sobieskiego (Sygn.) 2 F, G.

**Rolnicza** — (pr.) — boczna ul. Warszawskiej (Hoł. M.) 5 A.

**Romanowicza** — z pl. Akademickiego do ul. Zyblikiewicza 7 E, F.

**Rozkosz** — boczna ul. Wycieczkowej — równoległa do Drogi Krzywczyckiej (Krzywczyce) 10 D.

**Równa** — (pr.) — Petrykiewicza Antosia — od ul. Wniebowstąpienia do ul. Dobrej Woli (Zn.) 9 C.

**Równa** — od ul. Bogdanówka do ul. Obrony Dworca 3 F.

**Równoległa** — od ul. Konduktorskiej do ul. Cerkiewnej (Bogd.) 3 F.

**Ruczaj** — boczna ul. Warszawskiej (Kl.) 5 B.

**Ruska** — z Rynku do ul. Podwale 7 D.

**Rutowskiego** — z pl. Mariackiego do pl. Krakowskiego 7 D, E.

**Rybia** — z pl. Marii Śnieżnej do Starego Rynku 7 D.

**Rycerska** — od ul. Kr. Leszczyńskiego do ul. Min. Pierackiego 4, 5 D.

**Rydygiara Ludwika** — boczna ul. Pijarów do Cmentarza Łyczakowskiego 9 E.

**Rynek** — między ul. Halicką, Trybunalską, Krakowską, Grodzickich, Dominikańską i ul. Ruską 7 D.

**Rynek Stary** — między ul. Żółkiewską, Rybią, Czackiego, Lwią i ul. Steniaską 7 D.

**Rzeczna** — od ul. Korytniej przez ul. Zamarstynowską do ul. św. Marcina 6, 7 A, B.

**Rzeźbiarska** — z ul. Lyczakowskiej do ul. Skrzyńskiego 8 E.

**Rzeźnia** — od pl. Gołuchowskich do pl. Rzeźni 7 D.

**Pl. Rzeźni** — między ul. Rzeźnią, Łazienną, Pełtewną i ul. Wagową 7 D.

**Rzeźnicka** — z ul. Jagiellofskiej do ul. Kaz. Wielkiego 6 D.

**Rzeźni Nowej** — vide Nowej Rzeźni 8 A, B, C.

Sahajdaczego Hetmana — od ul. Rewakowicza do ul. Orlat (Lycz.) 9 E.  
 Sakramentek — od ul. Piekarskiej do ul. Gosiewskiego 7, 8 E.  
 Salezjanów — od ul. Lyczakowskiej do ul. Trakt Gliniański (naprzeciw d. Rogatki Lycz.) 10 E.  
 Sapięhy Leona — od ul. Kopernika do pl. Bilczewskiego 5, 6 E.  
 Sass-Zubrzyckiego — (pr.) — zamiast ul. Ptasiej od Drogi Lubieńskiej w pole 3 G.  
 Sawy — łączy ul. Kurkową z ul. Unii Lubelskiej 7, 8 D.  
 Sądowa — boczna ul. Gródeckiej do gmachu sądowego (zamkn.) 6 D.  
 Schleichera Filipa — od ul. Rappaporta do ul. Weteranów 6 C, D  
 Schodowa — z ul. Sieniawskiej do ul. Zamkowej 7 D.  
 Senatorska, obecnie Paderewskiego — z ul. Łozińskiego do ul. Romanowicza 7 E.  
 Serbska — z Rynku do pl. Bernardyńskiego 7 E.  
 Sielska — od ul. Półkole łączy jej dwa punkty 9 H.  
 Siemiradzkiego — z ul. 29 Listopada do ul. Gipsowej 4 G.  
 Sieniawska — od ul. Św. Jana do ul. Klasztornej, pod Wysokim Zamkiem 7 D.  
 Sienkiewicza — z pl. Mariackiego do pl. Dąbrowskiego 7 E.  
 Sienna — boczna ul. Ogrodniczej ku ul. Rzecznej (Zam.) 7 B.  
 Sierakowskiego Zygmunta — (pr.) — od ul. Tarnowskiego do ul. Ludwika Narbuta 7, 8 F, G.  
 Sierpowa — od ul. Zielonej do ul. Aleksandrowicza 8 F.  
 Siłnikowa — (pr.) — zamiast dawnej ul. Lubelskiej (Spółdzielczej) boczna ul. Lotnicznej (Lew.) 2, 3 D.  
 Skarbkowska — od ul. Hetmańskiej do ul. Podwale 7 D.  
 Skargi Piotra — z pl. Św. Jura do ul. Gródeckiej 5 E.  
 Skibińskiego Karola — od ul. Kosynierskiej do ul. Abrahamowiczów 6 F.  
 Sklepińskiego Mich. — od ul. Zamarstynowskiej do ul. W. Ks. Witolda i Wiejskiej (Zam.) 7 A.  
 Składowa — z ul. Łącznikowej do ul. Poprzecznej 4 G.  
 Skłodowskiej Curie — (pr.) — zamiast ul. Lekarskiej — bocznej ul. Pijarów 9 E.  
 Skorupki Księdza — od ul. Ks. Brzóska do ul. Stokowej 5 C.  
 Skórzana — od ul. Sew. Goszczyńskiego do Pełtwi (Zam.) 8 A.  
 Skromna — łączy ul. Szeroką z ul. Lotniczą (Lew.) 3 D.  
 Skróć — od ul. Prochowni do ul. Robotniczej 4 F.  
 Skrzydlowa — boczna ul. Szerokiej — d. Barska (Lew.) 3 D, E.  
 Skrzyneckiego Jana Generała — (pr.) — od ul. Sowińskiego do ul. Gen. Iwaszkiewicza — d. Lewickiego 5 G.  
 Skrzyńskiego — z ul. Lyczakowskiej do ul. Piekarskiej 8 E.  
 Słodowa — z ul. Lyczakowskiej do ul. Piaskowej 8 D, E.  
 Słoneczna — od ul. Szpitalnej do ul. Pod Dębem 6 C, D.  
 Słowackiego — od ul. Kopernika do ul. 3 Maja 6 E.  
 Smerekowa — ze Starego Rynku do ul. Zamkowej 7 D.  
 Pl. Smolki — między ul. Jagiellońska, Kościuszki, Mickiewicza, Podleskiego i Kółtąja 6 D.  
 Smulikowskiego Juliana — (pr.) — zamiast części ul. Okrężnej od Drogi Lubieńskiej ku ul. Kulparkowskiej 3, 4 G.  
 Snopkowska — od ul. Św. Zofii do folwarku Snopków 7, 8 F, G, H.  
 Snopkowska Boczna — boczna ul. Snopkowskiej 8 H.  
 Snopków — folwark przy ul. Snopkowskiej 8 H.  
 Sobieskiego — z pl. Mariackiego do ul. Podwale 7 E.  
 Sobieskiego — (pr.) Rokitniańska — boczna Gródeckiej ku ul. Sygniówka (Sygn. W.) 2 F, G.  
 Sobieszczyzny — boczna ul. Św. Wojciecha ku Strzelnicy miejsk. 8 D.  
 Sobińskiego — od ul. Zielonej do ul. Krasieńskiego 8 F.  
 Sokola — między ul. Chorażczyzny a ul. Zimorowicza 7 E.  
 Solikowskiego Ks. — od ul. Lyczakowskiej do ul. Wotywniej za kościołem 10 E.  
 Sosnowa — boczna ul. Warszawskiej (Kl.) 5 B.  
 Sowińskiego Gen. — od ul. Potockiego do ul. Piotra Wysockiego 5 G.  
 Spadziasta — z ul. Zamkowej do ul. Smerekowej 7 D.  
 Spiska — z ul. Poleskiej do ul. Podolskiej (Nowy Lwów) 7 I.  
 Spokojna — od ul. Obrony Dworca do Drogi Lubieńskiej (Bogd.) 3 F.  
 Sportowa — od ul. Stryjskiej do Korsza Wuleckiego 6 G, H.  
 Spółdzielcza — boczna ul. Dembińskiego 5 D, E.  
 Spółdzielcza — (pr.) Siłnikowa — od ul. Szerokiej do ul. Lotnicznej i dalej w pole (Lew.) 3 D.

Stadtmüllerówka — boczna ul. Rodziewiczówny do ul. Dzierzkowskiego (Kl.) za planem 3 B.  
 Stalmacha Pawła — od ul. Zielonej do ul. Sobińskiego 8 F.  
 Św. Stanisława — od ul. Legionów do ul. Rzeźniczej 6 D.  
 Starka Kapitana — I-sza boczna ul. Kwiatowej, II-ga boczna ul. Bojowej (Zam.) 7 B.  
 Starościńska — (pr.) — zamiast ul. Kasztelańskiej — boczna ul. Szerokiej (Lew.) 3 D.  
 Starotandetna — z ul. Żółkiewskiej do pl. Św. Teodora 7 D.  
 Starozanna — z pl. Targowicy Zboża do ul. A Sternschusa 6, 7 D.  
 Starozniesieńska — od mostu kolejowego na Zniesieniu w kierunku Krzywczyc 8, 9, 10 C.  
 Staszica — łączy ul. Chorażczyzny z ul. Zimorowicza 7 E.  
 Stawowa — od ul. Kresowej do ul. Cyganówka (Zam.) 6 B, C.  
 Stawowa boczna — boczna ul. Stawowej (Zam.) 6 B, C.  
 Stebelińskich — boczna ul. Zamarstynowskiej ku Tow. Ogr. Działk. (Zam.) 6 A.  
 Steca Kapitana — z ul. Lotnicznej do łąk (Lew.) 3 D.  
 Steczkowskiego Jana — od ul. Franc. Stefczyka do ul. Min. Lubeckiego (Filip.) 8, 9 F, G.  
 Stefczyka Franc. — od ul. Węglińskiej do ul. Min. Lubeckiego 8, 9 G.  
 Steinhausa porucznika — (pr.) — zamiast ul. Przerwanej — od ul. Słonecznej do ul. Pełtewnej 6 C.  
 Stempkowskiego — boczna ul. Stefczyka 9 G.  
 Sternschusa Adolfa — z pl. Krakowskiego do ul. Starotandetnej 7 D.  
 Sterowa — (pr.) — zamiast ul. Strzeleckiej (Lew.) 3 D.  
 Stokowa — od ul. Janowskiej do ul. Złotej 5 C, D.  
 Strażaka — boczna ul. Na Boisko (Kl.) 6 B.  
 Stroha Jakuba — od ul. Św. Teresy ku ul. Szepczyckich 5 E.  
 Stroma — z ul. Żółkiewskiej przez tor kolejowy do ul. Zamkowej 7 C.  
 Strumyk — boczna ul. Warszawskiej (Kl.) 5 B.  
 Stryjska — od ul. Zyblikiewicza do granicy miasta na południe 6, 7, F, G, H, I.  
 Strzała — (pr.) Majora Albina Fleszara — u zbiegu ul. Issakowicza i ul. Nabelaka 5 F.  
 Strzałkowskiej Zofii — boczna ul. Oficerskiej 7 F.  
 Strzelecka — z ul. Krakowskiej do pl. Strzeleckiego 7 D.  
 Strzelecka — (pr.) Sterowa — boczna ul. Szerokiej (Lew.) 3 D.  
 Pl. Strzelecki — między ul. Podwale, Grodzickich, Strzelecką, Kościelną i Benedyktyńską 7 D.  
 Strzemie Jakuba — łączy ul. Długosza z ul. Zyblikiewicza 7 F.  
 Studentek — od ul. Torosiewicza do ul. Kochanowskiego (zamkn.) 8 F.  
 Studentek boczna — boczna ul. Studentek 8 F.  
 Studzienna — od ul. Żółkiewskiej do Dworca kol. Lwów—Podzamcze 7 C.  
 22-go Stycznia — łączy ul. Snopkowską z ul. Zieloną 7, 8 G.  
 Styki Jana — od ul. Żółkiewskiej do ul. Mańkowskiego (Zn.) 8 B.  
 Sucha — od ul. Bogdanówka do ul. Obrony Dworca 3 F.  
 Sułkowskiego Józefa Gener. — (pr.) — od ul. Obwodowej do ul. Kniaziewicza 4 G.  
 Supińskiego — z ul. Pełczyńskiej do Cytadeli 7 F.  
 Sybiraków — (pr.) — od ul. Murmańczyków do ul. Obertyńskiej 6 F, G.  
 Sygnalowa — od ul. Mostowej do Drogi Lubieńskiej 3 G.  
 Sygniówka W. — łączy ul. Główną z ul. Pustą 1, 2 G.  
 Sygniówka Mała — przy ul. Kulparkowskiej obok Zakł. Kulparkowskiego 3 G, H.  
 Sygniówka Wielka — gmina przyłączona do Lwowa, między torem kol. Lwów—Stryj a Droga Lubieńska 1, 2 F, G.  
 Sykstuska — z ul. Legionów do ul. L. Sapięhy 6, 7 E.  
 Szajnochy — od ul. Sykstuskiej do ul. Kopernika 7 E.  
 Szaraniewicza Izyd. — od ul. Kresowej do ul. Rękodzielniczej (Zam.) 6, 7 B, C.  
 Szaszkiwicza — boczna Kotlarewskiego 6 E.  
 Szczepanowskiego St. — z ul. Żółkiewskiej do ul. Wańcowstąpienia — d. Dojazdowa (Zn.) 8, 9 C.  
 Szczepowa — boczna ul. Warszawskiej ku północy (Hol. M.) 5, 6 A.  
 Szepczyckich — z pl. Św. Jura do ul. L. Sapięhy 5 E.  
 Szeroka — główna łączy Bitohorszcze przez Lewandówkę ze Lwowem (Lew.) 1, 2, 3 D.  
 Szeroka boczna — boczna Szerokiej 3 D.

Szewczeni — łączy ul. Kochanowskiego z ul. Zieloną 8 F.  
 Szewczeni boczna — (pr.) — Szybocowa, łączy ul. Szeroka z ul. Głowackiego (Lew.) 3 D.  
 Szewska — boczna ul. Ludwika Wierzbickiego (Kl.) 6 C.  
 Szkarpowa — z pl. Benedyktyńskiego do ul. Teatyńskiej 7 D.  
 Szklarska — boczna ul. Boimów 7 D.  
 Szkolna — z ul. Żółkiewskiej do ul. św. Marcina 7 C.  
 Szkoły Ludowej — od ul. Żółkiewskiej do ul. St. Szczepanowskiego (Zn.) 8 C.  
 Szlachcka — od ul. Janowskiej do ul. Czerwieńskiej na t. zw. Frydrychówce 4 C.  
 Szopena — boczna ul. Podleskiego 6 D.  
 Szpitalna — od ul. Kazimierza Wielkiego do ul. Rappaporta 6 D.  
 Szumlańskich — od ul. Gródeckiej do ul. Szeptyckich 5 E.  
 Szwarcego Bronisława — boczna ul. Cmentarnej (Zn.) 9 C.  
 Szwedzka — boczna ul. Janowskiej ku przedłużeniu ul. Rappaporta 6 D.  
 Szybocowa — (pr.) — zamiast ul. Szewczeni Boczna (Lew.) 3 D.  
 Św. Szymona — łączy ul. Batorego z ul. Krzywą 7 E.  
 Szymonowiczów — od ul. Zadwórzeńskiej do ul. Potockiego 5 F.  
 Śląska — od ul. Pomorskiej do ul. Własna Strzecha 7 H.  
 Ślepa — (pr.) Niewiadomskiego — boczna ul. Sierpowej (zamkn.) 8 F.  
 Śliwińskiego Hipolita — (pr.) — Kadecka Boczna 6 F.  
 Śliwińskiego Stanisława — boczna Warszawskiej (Hof. M.) 5 A.  
 Śmiała — od ul. Akcyzowej do ul. Wylotowej 8 B.  
 (Lew.) 2, 3 D.  
 Śmigowa — z ul. Szerokiej do ul. Lotniczej i dalej ku północy (Lew.) 2, 3 D.  
 Śniadeckich — od ul. Leona Sapiehy do ul. Potockiego — naprzeciw Politechniki 6 F.  
 Śniadowskiego Marcjalego Pułkownika — od ul. Kulparkowskiej ku zachodowi w pole, naprzeciw Zakładu (Sygn. m.) 3, 4 H.  
 Śnieżna — z pl. M. Śnieżnej do pl. Benedyktyńskiego 7 D.  
 Pl. Marii Śnieżnej — między ul. Rybią, Beisera i ul. Śnieżną 7 D.  
 Średnia — (pr.) Hozjusza Kardynała — łączy ul. św. Floriana z ul. Ogonowskich (Zn.) 8, 9 B.  
 Środkowa — z ul. Sass-Zubrzyckiego do ul. Podmiejskiej 3 G.  
 Świerkowa — boczna ul. Warszawskiej — d. Kapuścińskiego (Kl.) 5 B.  
 Świętokrzyska — od ul. Janowskiej do ul. Min. Pierackiego 4, 5 D.  
 Świętokrzyska boczna — od ul. Świętokrzyskiej do ul. Jana Kasprowicza 5 D.  
 Taborowa — od ul. Kozackiej do Traktu Gliniańskiego 10 E.  
 Tańskie Klementyny — od ul. Akademickiej do ul. Sienkiewicza 7 E.  
 Plac Targowia zbożowa — między ul. Półtewną i ul. Słoneczną — d. pl. Solskich 6 D.  
 Tarnowskiego — boczna ul. Zielonej 7, 8 F.  
 Tatar-Trzeźnińskiego Kapitana — koło dawnej Rogatki Gródeckiej w pobliżu szkoły Sienkiewicza 4 F.  
 Tatarska — z ul. Zamarstynowskiej do ul. Zamkowej 7 C.  
 Teatralna — (pr.) Radzywińska — boczna ul. Gródeckiej do ul. Sygniówka (Sygn.) 2 G, H.  
 Teatralna Boczna — boczna ul. Teatralnej (pr. Radzywińskiej) (Sygn.) 2 G, H.  
 Teatyńska — od ul. Klasztornej do Drogi Kisielki 7, 8 D.  
 Technicka — od ul. Matejki do ul. Ujejskiego 6 E.  
 Pl. św. Teodora — między ul. Półtewną, Miodową, Starotandetną i ul. Węglaną 7 D.  
 Tercjarska — boczna ul. Kleparowskiej obok Zakładu Albertyn. 6 D.  
 Św. Teresy — z pl. św. Jura do ul. Leona Sapiehy 5 E.  
 Tetmajera Kazim. — od ul. Warszawskiej do ul. Północnej (Kl.) 6 C.  
 Tkacka — od ul. Zamarstynowskiej do ul. Królewskiej 7 B, C.  
 Tuczyskiego Józefa — od Drogi Lubieńskiej do ul. Kulparkowskiej 3, 4 G, H.  
 Tomickiego Józefa — od ul. Kopernika do ul. Kadeckiej 6 F.  
 Torosiewicza — od ul. Kochanowskiego do ul. Zielonej 8 F.  
 Torowa — od ul. Gródeckiej do ul. Kulparkowskiej 3, 4 F, G.  
 Toruńska — pr. — przedłużenie ul. Cieszyńskiej ku północy (N. Lwów) 8 H.  
 Trakt Gliniański — od ul. Łyczakowskiej w kierunku Glinian 10 E.  
 Traugutta — między ul. Kr. Leszczyńskiego a ul. Min. Pierackiego 4, 5 E.  
 Trawiasta — łączy ul. Wniebowstąpienia z ul. Pomiaraki (Zn.) 9 B.

Trąby Kardynała — łączy ul. św. Floriana z ul. Wniebowstąpienia (Zn.) 8, 9 B.  
 Trybunałska — z Rynku do ul. Rutowskiego 7 D.  
 Pl. Trybunałski — obecnie pl. Jabłonowskiego 7 D.  
 Turecka — od ul. Pełczyńskiej do ul. Obertyńskiej 7 F.  
 Ubozec — boczna ul. Łyczakowskiej 9 E.  
 Uciecha — równoległa do Drogi Krzywoczyckiej 10 D.  
 Uciecia — boczna ul. Wniebowstąpienia (Zn.) 9 B.  
 Na Ugorach — boczna ul. Warszawskiej (Hof. M.) 5, 6 A.  
 Ujejskiego — z pl. św. Jura do ul. Technicznej 6 E.  
 Ukośna — od ul. Kulparkowskiej do ul. Za Rogatką ob. Trzeźnińskiego 4 F.  
 Ulatowskiego — boczna ul. Gródeckiej, równoległa do ul. Konfederackiej (domy kol.) D, E.  
 Ułanów Jazłowieckich — od ul. Pasiecznej do lasu ku wschodowi 10 F.  
 Pl. Unii Brzeskiej — między ul. Kętrzyńskiego i Lwowskich Dzieci 5 E, F.  
 Unii Lubelskiej — z ul. Kurkowej do ul. Teatyńskiej 7 D.  
 Urbanowicza — (pr.) Cudnowska — od ul. Gródeckiej do ul. Głównej (Sygn.) 2 F, G.  
 Urbańskiego Aurel. — boczna ul. Zomersztynów (Zam.) 6 B.  
 Urwana — (pr.) Kołyszki Generała — boczna ul. Ułanów Jazłowieckich 10 F.  
 Usarska — od ul. Królewskiej do ul. Zachorowskiego (Zam.) 7 B.  
 Wagilewicza — łączy ul. Kochanowskiego z ul. Zieloną 8 F.  
 Wagonowa — od ul. Mostowej do ul. Sygnalowej (Sygn.) 3 G.  
 Wagowa — od ul. Pełtewniej do ul. Słonecznej 6 D.  
 Walecznych — (pr.) — z Drogi Kulparkowskiej ku zachodowi 2 H.  
 Wałowa — z pl. Mariackiego do ul. Podwałe 7 E.  
 Wandy — od ul. Rycerskiej do ul. Kordeckiego 5 D.  
 Warecka — (pr.) — zamiast ul. Zamkniętej — od ul. Gródeckiej do ul. Sygniówka (Sygn.) 2 F, G.  
 Warneńczyka — od ul. Dunin-Wasowicza ku Parkowi Łyczakowskiemu (Boisko Sokola) 9 E, F.  
 Warszawska — przedłużenie ul. Kleparowskiej przez Kleparów i Hołosko Małe do granicy miasta 5, 6 A, B, C.  
 Pl. Warszawski — między ul. Poznańską, Chełmską, Wileńską, Kijowską i Krasuczyńską 8 I.  
 Warsztatowa — łączy ul. Rycerską z ul. Kordeckiego 4 D.  
 Warszwna — od ul. Widok do ul. Małachowskiego 6 G.  
 Wawerska — od ul. Podchorążych ku ul. Piotra Wysockiego 5 G.  
 Waska — boczna ul. Łyczakowskiej 7 E.  
 Rotmistrza Dunin - Wasowicza — dawniej Cetnerowska — z ul. Łyczakowskiej do Cetnarówki 9 E, F.  
 Wąwozowa — od ul. Gabryeli Zapolskiej w pole ku wschodowi — równoległa do ul. Ułanów Jazłowieckich 10 F.  
 Pl. Wekslarski — między ul. Sobieskiego i ul. Boimów 7 E.  
 Wernyhory — od ul. Kordeckiego do ul. Niemcewicza — d. Dekerta Boczna 5 D, E.  
 Wesola — od ul. Starozakonnej do pl. św. Teodora 7 D.  
 Weteranów — łączy ul. Źródlaną z ul. Kleparowską 6 C.  
 Weyssenhoffa Józefa — od ul. Izydora Szaraniewicza do ul. Stawowej (Zam.) 6 B, C.  
 Węgierska — od ul. Cieszyńskiej do ul. Krasuczyńskiej (N. Lwów) 7, 8 I.  
 Węglana — od ul. Starozakonnej do pl. św. Teodora 7 D.  
 Węglińskich — od ul. T. Pawlikowskiego ku Laskowi Węglińskiemu 8, 9 G.  
 Węgliński lasek — między ul. Zieloną a Pohlanką 9 G.  
 Wiarusów — od ul. Gen. Chłopickiego do ul. Zjazdowej 5 H.  
 Wiatrakowa — z ul. Łyczakowskiej do parku Łyczakowskiego 9 F.  
 Widok — od ul. Kosynierskiej do Korsa Wuleckiego 5, 6 F, G.  
 Wiejska — od ul. Michała Sklepińskiego w pole (Zam.) 7 A.  
 Wielkopolska — od ul. Kamienieckiej do ul. Krasuczyńskiej 7, 8 I.  
 Wierzbickiego Ludw. — od ul. Warszawskiej do ul. Źródlanej (Kl.) 6 C.  
 Wierzbowa — boczna ul. Rzeczniej (Zam.) 6 B.  
 Inż. Wigury Stan. — boczna ul. Lotniczej w pole — d. Kołataja (Lew.)  
 Wilezków — z ul. Panińskiej do ul. Tkackiej 7 B, C.  
 Wileńska — od ul. Krasuczyńskiej do pl. Warszawskiego 8 I.  
 Pl. Wilsona — pl. przed Dworcem Głównym 4 E.

**Wilusza Jana Porucznika** — z Drogi Kulparkowskiej ku zachodowi (Sygn. M.) 3 H.  
**Winnica** — przedłużenie ul. Krechowickiego do granicy miasta (Kl.) 4, A, B.  
**Wiśniowieckich** — od ul. L. Sapięhy do ul. Na Bajkach 5 F.  
**Wiszniowa** — boczna ul. Warszawskiej (Kl.) 5 B.  
**W. Ks. Witolda** — od ul. Michała Sklepińskiego do ul. Mazepy (Zam.) 7 A.  
**Własny Dom** — od ul. Sierpowej do ul. Tadeusza Pawlikowskiego 8 G.  
**Własna Strzecha** — od ul. Koziełnickiej do ul. Cieszyńskiej 7 H, I.  
**Włościańska** — od ul. Janowskiej do ul. Czerwińskiej na t. zw. Frydrychówce 4 C.  
**Wniebowstąpienia** — z ul. Stan. Szczepanowskiego do Pełtwi (Zn.) 9 A, B, C.  
**Wodna** — między ul. Źródłana a ul. Schleichera 6 C.  
**Wodociągowa** — od ul. Pawła Stalmacha do ul. Zielonej 8, F, G.  
**Wojakówka** — z ul. Wszystkich Świętych w pole na zachód 4, 5, B.  
**Sw. Wojciecha** — z ul. Teatyńskiej do parku Helanki 8 D.  
**Wojewódzka** — (pr.) — zamiast ul. Bartosza Głowackiego, (Lew.) 3 E.  
**Wojtowna** — boczna ul. Lyczakowskiej 9 E.  
**Wola** — od ul. Podchorążych do ul. Gen. Sowińskiego 5 G.  
**Wolność** — od ul. Janowskiej do Parku Wiśniowskiego 6 D.  
**Woloska** — od ul. Jabłonowskich do ul. Snopkowskiej 7 F.  
**Wolyńska** — z ul. Żółkiewskiej do ul. Nowej Rzeźni i Gabrieli 8 B, C.  
**Wotywna** — od ul. Trakt Gliniański do ul. Ostrobramskiej 10 E.  
**Wronowskich** — od ul. Kopernika do ul. św. Łazarza (pod Cytadela) 6 E, F.  
**Wschodnia** — boczna ul. Kwiatowej (zamkn.) (Zam.) 7 B.  
**Wspólna** — od ul. Widok do ul. Małachowskiego 6 G.  
**Wszystkich Świętych** — od ul. Warszawskiej przez tor do cmentarza Kieparowskiego 5 B.  
**Wulecka** — od ul. Tomickiego do ul. Iwazkiewicza 5, 6 F, G.  
**Droga Wulecka** — od mostu kolejowego do Kulparkowa 4, 5 H, I.  
**Wybranowskiego** — łączy ul. Zamarstynowską z ul. J. Hermana 7 C.  
**Wycieczkowa** — od ul. Brzozowej do ul. Uciecha i dalej ku południu 10 D.  
**Wygoda** — z ul. Lotniczej do ul. Szerokiej (Lew.) 2 D.  
**Wygon** — od ul. Belowskiej do ul. Belowska Boczna 9 H.  
**Wylotowa** — boczna ul. Ant. Mańkowskiego (Zn.) 8 B.  
**Wypasowa** — boczna ul. Warszawskiej (Hol. M.) 5 A.  
**Wyrwy - Furgalskiego Tadeusza** — (pr.) zamiast ul. Kapielnej 8 C.  
**Wysockiego Piotra** — od ul. Gen. Iwazkiewicza do ul. Skrzyneckiego 5 G.  
**Wyspiańskiego** — od ul. Słodowej do ul. Piaskowej 8 D, E.  
**Wyseigowa** — boczna ul. Persenkówka 7 I. (za planem).  
**Za Bukiem** — boczna Drogi Krzywczyckiej (Krzywczyce) 10 E.  
**Pl. Za Dworcem** — u zbiegu ul. Szerokiej i Biłohorskiej (Lew.) 3, 4 D, E.  
**Za Figurą** — łączy dwa punkty Drogi Krzywczyckiej 10 D, E.  
**Za Rogatką** — obecnie Majora Tatar-Trzeźniowskiego — od ul. Gródeckiej do ul. Lwowskich Dzieci 4 F.  
**Za Zbrojownią** — od ul. Sobieskiego do ul. Podwale 7 D, E.  
**Zachariewicza** — od ul. L. Sapięhy do ul. Karpińskiego 5 E.  
**Zachorowskiego Konstantyna** — boczna ul. Kwiatowej (Zam.) 7 B.  
**Zacisze** — obecnie Na Cwierciach, boczna ul. Lotniczej (Lew.) 2 D.  
**Zaciszna** — boczna ul. Traugutta 5 E.  
**Zadwórzeńska** — od ul. L. Sapięhy do ul. Kulparkowskiej 5 F, G.  
**Zagajnik** — boczna ul. Biłohorskiej w pole (Lew.) 2 E.  
**Zagonowa** — od ul. Warszawskiej w pole (Hol. M.) 5 A.  
**Zagroda** — boczna ul. Lotniczej do łąk (Lew.) 2 D.  
**Zajazd** — od ul. Żółkiewskiej do ul. Nowozniesieńskiej — d. Bożnicza (Zn.) 8 B.  
**Zajączkowskiego Mjr.** — od ul. Gen. Chłopickiego do ul. Nad Potokiem 5 G.  
**Zakątna** — (pr.) Blanera Kretowicza — z pl. św. Teodora do ul. Pełtewnej 6, 7 D.  
**Zakładników** — od ul. Snopkowskiej ku ul. św. Jacka 7 F.  
**Zakładowa** — od ul. Kulparkowskiej do Drogi Wuleckiej — przez b. wieś Kulparków 3, 4 H, I.  
**Zakładowa boczna** — boczna ul. Zakładowej (Kulparków) 4 H, I.  
**Zakręt** — od ul. Nowozniesieńskiej do ul. Ogonowskich (Zn.) 8, 9 B.  
**Zaleskiego Bohd.** — od ul. Ogrodniczej do ul. Rzecznej (Zam.) 7 A, B.  
**Zamarstynowska** (łącznie z dawną ul. Lwowską, Zamarstynów) — od ul. Żółkiewskiej do granicy miasta na północ 6, 7 A, B, C, D.  
**Zamarstynów** — gmina podmiejska przyłączona do Lwowa 6, 7, 8 A, B.  
**Zamknięta** — boczna ul. Gródeckiej ku pl. św. Jura 6 E.

**Zamknięta** — (pr.) Komisarzka — boczna ul. Szerokiej (Lew.) 3 D.  
**Zamknięta** — (pr.) Warecka — boczna ul. Gródeckiej (Sygn.) 2 F, G.  
**Zamkowa** — od ul. Klasztornej do ul. Kapielnej 7 C, D.  
**Zamojskiego** — łączy ul. Zieloną z ul. Kochanowskiego 7, 8 E, F.  
**Zamojskiego** — (pr.) Pilotów — z ul. Szerokiej do ul. Lotniczej (Lew.) 2 D.  
**Zapolskiej Gabrieli** — od ul. Pasiecznej do ul. Wawozowej 10 F.  
**Zbarska** — od ul. Zadwórzeńskiej do ul. Lwowskich Dzieci 5 F.  
**Zborowskich** — łączy ul. Nowej Rzeźni z ul. św. Marcina 7, 8 B, C.  
**Pl. Zbożowy** — d. pl. Solskich — między ul. Słoneczna a ul. Pełtewną 6 D.  
**Zdrowa** — od ul. Nowozniesieńskiej do cment. żyd. zniesieńskiego 8, 9 B, C.  
**Zdrowie** — boczna ul. Na Bajkach do ul. Reymonta 5 F.  
**Pl. Zgody** — u zbiegu ul. Maczyńskiego i ul. Japońskiej 5 F.  
**Zielona** — od ul. Piłsudskiego do granicy miasta na południowy wschód 7, 8, 9 F, G, H.  
**Zielona** — (pr.) Mołotkowska — z ul. Gródeckiej do ul. Głównej (Sygn. W.) 2 F, G.  
**Ziemiakowskiego** — od ul. Mickiewicza do ul. Badenich 6 E.  
**Zimorowicza** — od ul. Akademickiej do ul. Kałecz 7 E.  
**Zjazdowa** — od ul. Prądyńskiego do ul. Krusznik 5 H.  
**Złota** — łączy ul. Kleparowską z ul. Piłchowską 5, 6 C, D.  
**Złota Boczna** — boczna ul. Złotej 5 C, D.  
**Zniesienie** — gmina podmiejska przyłączona do Lwowa 8, 9, 10 A, B, C, D.  
**Św. Zofii** — od ul. Stryjskiej do ul. Własna Strzecha 7 F, G, H.  
**Pl. Św. Zofii** — między ul. św. Zofii i ul. Jabłonowskich 7 F.  
**Zofiówka** — Nowy Lwów — część gruntów na południe od Żelaznej Wody 7 H.  
**Zomerszynów** — boczna ul. Zamarstynowskiej (Zam.) 6, 7 B.  
**Zubrzyckiego Jana** — boczna Drogi Lubieńskiej — d. Ptasia 3 G.  
**Związkowa** — łączy ul. Szeroką z ul. Lotniczą (Lew.) 3 D.  
**Zybkiewicza** — od ul. Piłsudskiego do ulicy Stryjskiej 7 F.  
**Zygmuntowska** — łączy ul. Mickiewicza z ul. Gródecką 6 E.  
**Zyzgak** — od ul. Konduktorskiej do ul. Cerkiewnej (Bogd.) 3 F.  
**Źródłana** — od ul. Schleichera do pl. Klopperów 6 C, D.  
**Źródłana boczna** — boczna ul. Źródłanej za mostem kolejowym (Kl.) 6 C.  
**Żeglarska** — (pr.) — równoległa do Drogi Wuleckiej za torem kolejowym 5 H.  
**Żelazna Woda** obecnie Park Narutowicza — część gruntu między ul. św. Zofii i ul. Łukiewicza 7 G, H.  
**Żeromskiego** — od ul. Za Rogatką do ul. Bilińskich 4 F.  
**Zmudzka** — od ul. Wielkopolskiej do ul. Podolskiej (N. Lwów) 7, 8 I.  
**Zmurki** — od ul. Wuleckiej do ul. Nabelaka 6 F.  
**Zniwna** — od ul. Warszawskiej w pole (Hol. M.) 5, 6 A.  
**Żółkiewska** — (pr.) Hetmana Żółkiewskiego — od pl. Krakowskiego do granicy miasta 7, 8, 9 A, B, C, D.  
**Żółkiewskiego Hetmana** — d. Żółkiewska 7, 8, 9 A, B, C, D.  
**Żulińskiego** — od ul. Lyczakowskiej do ul. Piekarskiej 7, 8, E.  
**Por. Franc. Żwirki** — od ul. Lotniczej do łąk (Lew.) 3 D.  
**Żyrzyńska** — od ul. Benedykta Dybowskiego do ul. Zakładników — równoległa do ul. Snopkowskiej 7, 8 F, G.  
**Żytia** — boczna ul. Gródeckiej w pole (Sygn.) 2 F.

## PRZEWODNIK PO LWOWIE

### BANKI:

- Bank Centralny Kooperatywny, 3-go Maja 15.  
 .. Centralny Spółdzielczy Pasaż Hausmana 7.  
 .. Cukrownictwa S. A., w Poznaniu, Oddział Lwów, Akademicka 7.  
 .. Dyskontowy Warszawski, 3-go Maja 14.  
 .. Gospodarstwa Krajowego, Kościuszki 11.  
 .. Handlowy w Warszawie, Oddział Lwów, Hetmańska 10.  
 .. Hipoteczny Akcyjny, pl. Halicki 15.  
 .. Kredytowy Powszechny, Jagiellońska 5-7.  
 .. Kupiecki Małopolski, Wałowa 5.  
 .. Łódzki Depozytowy, 3-go Maja 5.  
 .. Naftowy S. A., Leona Sapiehy 3.  
 .. Polski, Mickiewicza 8.  
 .. Powszechny Związkowy, Jagiellońska 2.  
 .. Rolny Państwowy, Piłsudskiego 25.  
 .. Spółdzielczy dla drob. Handlu, Legionów 27.  
 .. Ziemny Hipoteczny, Słowackiego 14.  
 .. Ziemiński Kredytowy, 3-go Maja 5.  
 .. Związku Spółek Zarobkowych, pl. Halicki 7.  
 Galicyjska Kasa Oszczędności, Jagiellońska 1.  
 Miejska Komunalna Kasa Oszczędności, Wałowa 9.  
 Poczta Kasa Oszczędności, 3-go Maja 9.  
 Powiatowa Kasa Oszczędności, Mochnackiego 4.

### BIBLIOTEKI I MUZEA.

- Archiwum miejskie, Rynek, Ratusz.  
 Biblioteka Baworowskich, przy ul. Ujejskiego 2.  
 .. Instytutu „Narodny Dom”, przy ul. Kurkowej 14.  
 .. Miasta Lwowa, w Ryнку w Ratuszu.  
 .. Miejskiego Muzeum Przemysłu Artystycznego, przy ul. Hetmańskiej 20.  
 .. Politechniki Lwowskiej, przy ul. Nikorowicza.  
 .. Stauropigiańskiego Muzeum, przy ul. Blacharskiej 5.  
 .. Tow. Naukowego im. Szewcenki, przy ul. Czarnieckiego 26.  
 .. Uniwersytecka, przy ul. Mochnackiego 5.  
 .. Zakładu Narodowego im. Ossolińskich, przy ul. Ossolińskich 2.  
 .. Żydowskiej Gminy Wyznaniowej, przy ul. Rzeźnickiej 5.  
 Galeria Narodowa miasta Lwowa, przy ul. Ossolińskich 3.  
 Muzeum Dzieduszyckich, przy ul. Rutowskiego 18.  
 .. Historyczne miasta Lwowa, w Ryнку 1. 4.  
 .. Lubomirskich przy ul. Ossolińskich 2.  
 .. Miejskie Przemysłu Artystycznego, przy ul. Hetmańskiej 20.  
 .. Narodowe im. Króla Jana, w Ryнку 1. 6.  
 .. Narodowe Ukr. im. Metr. Szeptyckiego, przy ul. Mochnackiego 42.  
 .. Stauropigiałne, przy ul. Blacharskiej 12.  
 .. Tow. im. Szewcenki, przy ul. Czarnieckiego 26.  
 Diorama na pl. Targów Wschodnich.  
 Panorama Raclawicka, na pl. Targów Wschodnich.  
 Zbiory Bolesława Orzechowicza, przy ul. Ossolińskich 3.

### BUDOWLE HISTORYCZNE:

- Arsenał królewski, Podwale 14. — Zbudowany w r. 1630 z polecenia Władysława IV.  
 Arsenał miejski, róg ul. Sobieskiego. — Zbudowany w r. 1555, kilkakrotnie przebudowany. Od ul. Sobieskiego herby Jana III i hetmana Jabłonowskiego.  
 Baszta, ul. Sobieskiego. — Odkryta w r. 1906, jako zabytek fortyfikacji miejskich.  
 Baszta Prochowa, Wały Gubernatorskie. — Zabytek z r. 1555, kiedyś ważny punkt obrony.  
 Czarna Kamienica, Rynek 4. — Zbudowana w r. 1577 w stylu renesansu polsko-włoskiego. (Dziś Muzeum Historyczne m. Lwowa).  
 Kamienica Królewska, Rynek 6. — Zbudowana w r. 1580. Pierwotnie własność Korniaкта, potem króla Jana III. Piękna architektura, dekoracje, fasady, sale, dziedzińce, krużganki, attyka. Obecnie Muzeum Narodowe.  
 Kamienica Arcybiskupów, Rynek 9. — W r. 1673 zmarł tu król Michał Korybut Wiśniowiecki.  
 Kamienica Wenecka, Rynek 14. — W XVI w. własność rodziny Massarda w stylu renesansu włoskiego.  
 Pasaż Andriollego, Rynek 29. — Zbud. 1770. Kamienica burmistrza, poety i kronikarza J. B. Zimorowicza.

### CMENTARZE

- Holoszczański — przy ul. Warszawskiej (Hel.) 6 A.  
 Janowski — przy ul. Janowskiej 4, 5 C.  
 Kleparowski — przy ul. Wszystkich Świętych (Kl.) 5 BC.  
 Kulparkowski — przy Drodze Wuleckiej 4 D (za planem).  
 Kulparkowski chrześc. — przy ul. Zakładowej, należący do Państw. Zakł. dla Umysł. chorych 4 I.  
 Kulparkowski żyd. — przy torze kolejowym 4 G.  
 na Lewandówce — przy ul. Związkowej 3 D.  
 Łyczakowski — przy ul. Św. Piotra i Pawła 8, 9 E, F.  
 Obrońców Lwowa — dojście przez cmentarz łyżczakowski i z ul. Kochanowskiego 9 F.  
 na Sygniówce — przy ul. Parku Lotniczego (za planem).  
 Wojenny — przy ul. Cetnarowskiej — dojście przez cmentarz łyżczakowski 9 F.  
 Wojenny rosyjski — dojście z ul. Warneńczyka 9 F.  
 Zamarstynowski — przy ul. W. Ks. Witolda (za planem).  
 Zniesieński — przy ul. Cmentarnej 8, 9 C.  
 Zniesieński żyd. — przy ul. Szczepanowskiego 8 C.  
 Żydowski nowy — przy ul. Pilichowskiej 4, 5 C.  
 Żydowski stary — między ul. Kleparowską, Meiselsa, Schleichera i Rappaporta 6 D.

### GIELDY:

- Giełda Pieniężna i Towarowa — Akademicka 17.  
 Giełda Zbożowa i Towarowa — Rejtana 6.

### GÓRY:

- Jacka — między ul. Tarnowskiego a ul. Snopkowską.  
 Lwia — przy ul. św. Wojciecha — obok Wysok. Zamku.  
 Kopiec Unii Lubelskiej — na górze Wysokiego Zamku.  
 Kortumowa Góra — wzgórze na Kleparowie.  
 Stracenia Wiśniowskiego Teofila — przy ul. Kleparowskiej.  
 Wronowski — Cytadela, między ul. Kopernika, Pelczyńska i Dąbcańska.  
 Wysoki Zamek — park, między ul. Zamkową, Drogą Kisielki i Kąpielnią — dostęp od ul. Teatyńskiej, Klasztornej i Kąpielnej.

**HOTELE:**

Angielski, przy ul. Kamińskiego 3.  
Astoria, przy ul. Kazimierza  
Wielkiego 15.  
Bristol, przy ul. Legionów 19-21.  
City Dependence, przy ul. Syk-  
stuskiej 4.  
Edison, przy ul. Rybiej 1.  
George'a, przy pl. Mariackim 1.  
Grand, przy ul. Legionów 13.  
Imperial, przy ul. 3-go Maja 3.  
Krakowski, przy pl. Bernardyń-  
skim 7.  
Narodna Hostynnyca, przy ul.  
Kościszki 1.

**KAWIARNIE**

Bellevue, przy ul. Legionów 27.  
Colombina, przy ul. Łukasień-  
skiego 4.  
Centralna, przy ul. 3-go Maja 2.  
De la Paix, przy pl. Mariackim 7.  
Europejska, przy ul. Czarnie-  
ckiego 1.  
George'a, przy ul. Kl. Tańskiej.

**KAPIELISKA:**

Kryta pływalnia — wejście z ul. Jabłonowskich i ul. Z. Strzałkowskiej.  
Kapielisko im. Prez. Mościckiego — wejście z ul. Kleparowskiej.  
Świtez — wejście z ul. Issakowicza.  
Kapielisko na Zamarstynowie — wejście z ul. Zamarstynowskiej.  
Kapielisko „Zielone Oko“ — wejście z ul. Zielonej i 22 Stycznia.  
Kapielisko „Żelazna Woda“ — wejście z ul. Dwernickiego, Łukiewicza.

**KINOTEATRY:**

Adria, przy ul. Żółkiewskiej.  
Apollo, przy ul. Chorażczyzny 7.  
Atlantic, przy ul. Skarbkowskiej 1.  
Casino, przy ul. Legionów 5.  
Kopernik, przy ul. Kopernika 9.  
Marysieńka, przy pl. Smolkim 5.  
Metro, przy ul. Łyczakowskiej 7.  
Miraż, przy pl. Mariackim 10.  
Muza, przy ul. 3-go Maja 11.  
Palace, przy ul. Legionów 3.  
Pasaż, przy ul. Kopernika 1.  
Pax, przy ul. Franciszkańskiej 1a.

**KONSULATY.**

Angielski, przy ul. Koralnickiej 1.  
Austriacki, przy ul. Ossolińskich 4.  
Belgijski, przy ul. Nabelaka 37 a.  
Czechosłowacki, przy ul. Ujej-  
skiego 4.  
Duński, przy ul. Listopada 96.  
Estoński, przy ul. Raclawickiej 3.  
Finiadzi, przy ul. Łozińskiego 4.  
Francuski, przy ul. Czarnie-  
ckiego 4.  
Hiszpański, przy ul. Herburtów 3.

New-York, przy ul. Legionów 45.  
Patria, przy ul. Rejtana 3.  
Europejski, przy pl. Mariackim 4.  
Podolski, przy ul. Gródeckiej 91.  
Reunion, przy ul. Rutowskiego 26.  
Saski, przy ul. Batoiego 20.  
Splendid, przy ul. Rzeźnickiej 6.  
skim 5.  
Warszawski, przy pl. Bernardyń-  
Wenecki, przy ul. Rejtana 7.  
Wiktoria, przy ul. Krakowskiej 9.  
Zipper, przy ul. Rejtana 9.

Paradies, przy ul. Skarbkow-  
skiej 1.  
Riz, przy ul. 3-go Maja 12.  
Roma, przy ul. Akademickiej 25.  
Sevilla, przy ul. Piekarskiej 2.  
Szkocka, przy ul. Fredry 9.  
Warszawa, przy ul. Mickiewicza 2.  
Wiedeńska, przy ul. Hetmań-  
skiej 14.

Chimera, przy ul. Akademickiej 8.  
Europa, przy ul. Akademickiej 3.  
Gloria, Bogdanówka.  
Grażyna, przy ul. L. Sapiehy 34.  
Raj, pl. Mariacki 7.  
Rialto, przy pl. Akademickim 5.  
Stylowy, Szaszkieвича 5.  
Świt, Gródecka 2 b.  
Ton, Pasaż Mikolascha.  
Uciecha, Pasaż Mikolascha.  
dowej.  
Wanda — Zniesienie, ul. Szk. Lu-

Holenderski, przy ul. Mickiewi-  
cza 10.  
Jugosłowiański, przy ul. Koper-  
nika 1.  
Lotewski, przy ul. Romanowicza 1.  
Peruwiański, przy ul. Gosiew-  
skiego 4.  
Rumuński, przy pl. Mariackim 8.  
Węgierski, przy pl. Mariackim 8.  
Z. S. R. R., przy ul. Nabelaka 27

**KOŚCIOŁY I KLASZTORY:**

A) Bazylika Archikatedralna Łacińska, pl. Kapitulny.  
Kościół Św. Anny, róg ul. Gródeckiej i Janowskiej.  
Kościół Św. Antoniego, ul. Łyczakowska.  
Kościół i klasztor Pp. Benedyktynek, pl. Benedyktyński.  
Kościół i klasztor OO. Bernardynów, pl. Bernardyński.  
Kościół OO. Dominikanów, pl. Dominikański.  
Kościół Św. Elżbiety, pl. Biłczewskiego.  
Kościół OO. Franciszkanów, ul. Franciszkańska.  
Kościół i klasztor SS. Franciszkanek, ul. Kurkowa.  
Kościół Św. Jana Chrzciciela, Stary Rynek.  
Kościół OO. Jezuitów, ul. Rutowskiego.  
Kościół i klasztor Karmelitów Bosych, Persenkówka.  
Kościół i klasztor Kapucynów, Zamarstynów.  
Kościół i klasztor OO. Karmelitów, Czarnieckiego.  
Kościół i klasztor Pp. Karmelitanek, Kurkowa.  
Kościół Karmelitanek Bosych, ul. Potockiego.  
Kościół i klasztor niegdyś P. P. Klarysek, Łyczakowska.  
Kościół Kr. Korony Polskiej, Zniesienie.  
Kościół Św. Łazarza, ul. Kopernika.  
Kościół Św. Marcina, ul. Św. Marcina.  
Kościół Marii Magdaleny, ul. Leona Sapiehy.  
Kościół N. M. Śnieżnej, pl. Krakowski.  
Kościół Matki Boskiej Nieustającej Pomocy, Lewandówka.  
Kościół Matki Boskiej Różańcowej, Kleparów.  
Kościół Św. Mikołaja, ul. Mikołaja.  
Kościół SS. Miłosierdzia, ul. Teatynska.  
Kościół Św. Piotra i Pawła, Sygniówka.  
Kościół N. M. Panny Ostrobramskiej, Łyczaków.  
Kościół OO. Reformatorów, ul. Janowska.  
Kościół SS. Sacré Coeur, pl. Jura.  
Kościół i klasztor PP. Sakramentek, ul. Sakramentek.  
Kościół Seminarium łac. (M. B. Gromnicznej), ul. Czarnieckiego.  
Kościół i klasztor św. Teresy, ul. Leona Sapiehy.  
Kościół św. Wojciecha, ul. św. Wojciecha.  
Kościół św. Zofii, ul. św. Zofii.  
Kościół ewangelicki, ul. Zielona.  
Kościół archikatedralny ormiański, ul. Ormiańska.  
B) Cerkiew archikat. gr. kat. św. Jura, pl. św. Jura.  
Cerkiew OO. Bazylianów, ul. Żółkiewska.  
Cerkiew S. S. Bazylianek, ul. Zyblikiewicza.  
Cerkiew Seminarium gr. kat. ul. Kopernika.  
Cerkiew Św. Mikołaja, ul. Żółkiewska.  
Cerkiew Św. Paraskewii, ul. Żółkiewska.  
Cerkiew Św. Piotra i Pawła, ul. Łyczakowska.  
Cerkiew Preobrażeńska, ul. Krakowska.  
Cerkiew Wołoska, ul. Ruska.  
Cerkiew Św. Andrzeja, Lewandówka.  
Cerkiew Św. Andrzeja, Kleparów.  
Cerkiew Św. Andrzeja Włodzimierza, Bogdanówka.  
Cerkiew Wniebowstąpienia, Zniesienie.  
Cerkiew Prawosławna, ul. Franciszkańska.  
C) Synagoga postępowa, Stary Rynek.  
Synagoga Stara, ul. Bożnicza.  
Synagoga Wielka, ul. Boimów 54.  
Synagoga Złotej Róży, ul. Blacharska 27.  
Synagoga przy ul. Szajnochy.

## KSIĘGARNIE:

„DOM KSIĄŻKI“ — GRÓDECKA 1.

poleca  
Księgarnię i Antykwarnię oraz wszelkie przybory  
piśmienne po cenach najniższych.

„E W E R“

Księgarnia sortymentowa i wydawnicza, wypożyczalnia  
książek

Lwów, Brajerowska 3. — Tel. 277-79.

Księgarnia GUBRYNOWICZ i SYN  
właściciel **A. Krawczyński** Lwów, **Rutowskiego 9.**  
Wszystkie **KSIĄŻKI** i Czasopisma polskie  
i w językach obcych.

Księgarnia i skład papieru  
**ZOFIA HAUSIRER** i Córka  
Lwów, Gródecka 83.

Poleca: książki szkolne oraz przybory szkolne i kancelaryjne  
— po cenach najniższych. —

**KSIĘGARNIA „KSIĄŻKA“**

**Aleksander MAZZUCATO**

Lwów, Czarnieckiego 12. — Tel. 230-52. — P. K. O. 506.270

Wszelkie wydawnictwa krajowe i zagraniczne.  
Książki naukowe i szkolne. **Atlasy, mapy,**  
**globusy** etc. Zamówienia z prowincji odwrotnie.

**KSIĄŻNICA POLSKA „LEOPOLIA“**

Lwów, Chorążczyzny 7, tel. 118-60.

Największy wybór taniej beletrystyki oraz nowości  
dla bibliotek i kółek dramatycznych.

**KSIĘGARNIA LITERACKA**

Wydawnictwo — Antykwariat.

Lwów, Batorego 24. Tel. 258-75.

**KSIĘGARNIA LWOWSKA** — Sp. z o. o.

— Lwów —  
Akademicka 16. — Tel. 226-42.  
— P. K. O. 503.955. —

Księgarnia sortymentowa i Wydawnicza  
**Dr. MAKSYMILIAN BODEK**  
Lwów, ul. Batorego 12,  
poleca po najniższych cenach książki ze wszystkich  
dziedzin.

**MALINOWSKI ST.**

Księgarnia sortymentowa i wydawnicza, antykwarnia,  
wypożyczalnia książek.

Lwów, pl. Halicki, róg ul. Batorego). Tel. 265-50.

## KSIĘGARNIA NOWOŚCI

Lwów, Kopernika 3.

Wydawnictwo Polskiego Kalendarza Lekarskiego, Biblioteki  
Praktyki Lekarskiej i Przeglądu Przemysłu Olejowego.  
P. K. O. 507.714. — Telefon 242-54.

**KSIĘGARNIA POLSKA**

**Bernard Poloniecki**

Lwów, Akademicka 2 a.

**KSIĘGARNIA POPULARNA**

Lwów, ul. Leona Sapiehy 29, (naprzeciw Techniki)

poleca:

książki szkolne oraz dzieła techniczne nowe i używane.  
Wypożyczalnia książek.

**KSIĘGARNIA „SZKOŁA“**

**Władysława Sożyńskiego**

Lwów, ul. Gródecka 93.

Poleca: książki szkolne, powieściowe, przybory szkolne,  
kancelaryjne.

Wypożyczalnia książek.

## LEKARZE DZIELNICOWI:

Lekarz Dzielnicowy I-szej, tel. 271-21.  
" " II-giej, tel. 235-94.  
" " III-ciej, tel. 223-64.  
" " IV-tej, tel. 275-56.  
" " V-tej, tel. 235-97.  
" " VI-tej, tel. 245-31.  
" " VII-mej, tel. 205-22.  
" " VIII-mej, tel. 257-52.  
" " IX-tej, tel. 250-38.

## SANATORIA:

Czerwonego Krzyża, Lyczakow-  
ska 107.  
Kasy Chorych — Kurkowa.  
Położn.-ginek. „Salus“, Sena-  
torska 3.  
Położn.-ginek. „Vita“, Li-  
stopada 22.  
Dr. Świątkowskiego, dla chor.  
psychonerw. Dwernickiego 54.  
Tow. Walki z Gruźlicą, Lindego 5.

## PARKI:

**Bartosza Głowackiego (Lyczakowski)** — wejście od ul. Lyczakowskiej,  
Pasiecznej i Warneńczyka.  
**Park Kilińskiego** — Stryjski — wejście od ul. Stryjskiej i Puławskiego.  
**Park Kościuszki (Pojezuicki)** — wejście od ul. Kraszewskiego, Matejki,  
Mickiewicza i Marszałkowskiej.  
**Narutowicza Prez. (Żelazna Woda)** — wejście od ul. Snopkowskiej, Łukiewicza  
i Pomorskiej.  
Plac Parkowy — od Drogi Lubieńskiej do ul. Prochowni.

## PASAŻE:

**Andriollego** — z Rynku do ul. Rutowskiego.  
**Fellerów** — z ul. Legionów do ul. Rzeźnickiej.  
**Grünerów** — z pl. Smolki do ul. Kollataja.  
**Hausmana** — z ul. Legionów do ul. Sykstuskiej i 3 Maja.  
**Mikolascha** — z ul. Kopernika do ul. Sienkiewicza.



**POLICJA:**

Komenda Wojewódzka P. P., Leona Sapiehy 1, tel. od 102-00 do 102-09.

**KOMISARIATY P. P.**

Komisariat I., przy ul. Kazimierza Wielkiego 30, tel. 232-13.  
 Komisariat II., przy ul. Kordeckiego 21, tel. 250-62.  
 Komisariat III., przy ul. Zamarstynowskiej 30, tel. 200-47.  
 Komisariat IV., przy ul. Kurkowej 23, tel. 201-32.  
 Komisariat V., przy ul. Zielonej 25, tel. 201-35.  
 Komisariat VI., przy ul. Łackiego 1, tel. 235-22.  
 Komisariat VII., przy ul. Gródeckiej 90, tel. 202-74.  
 Komisariat VIII., przy ul. Zamarstynowskiej 108, tel. 245-76.  
 Komisariat IX., przy ul. Żółkiewskiej 127, tel. 250-65.  
 Komisariat X., przy pl. Mariackim 10, tel. 251-17.  
 Komisariat XI., na Dworcu Głównym, tel. 202-73.

**SĄDY:**

Sąd apelacyjny, Batorego 1.  
 Sąd grodzki miejski: oddziały cywilne, Sądowa 7, — oddziały karne, Kaz. Wielkiego 34.  
 Sąd grodzki zamiejski, Kaz. Wielkiego 34.  
 Sąd okręgowy, Rutowskiego 13. — Wydz. cywilne III, IV, V, Rutowskiego 13. — Wydz. proces. I i handlu II, Sądowa 7. — Wydz. karne, Batorego 3.  
 Sąd pracy, Sądowa 7.

**SZKOŁY: WYŻSZE:**

Akademia Weterynaryjnej Medycyny — ul. Kochanowskiego 67.  
 Państw. Szkoła Ekonom. Handlowa — ul. Skarbowska 39.  
 Politechnika — ul. Leona Sapiehy  
 Uniwersytet Jana Kazimierza — (nowy gmach), ul. Marszałkowska — (stary gmach), ul. Św. Mikołaja.  
 Wyższa Szkoła dla Handlu Zagranicznego — ul. Sakramentek 10.

**SZPITALA I KLINIKI:**

Powszechny Państwowy, Głowińskiego 7.  
 Oddziały: chorób wewn. dla mężczyzn, rentgenologiczny, chirurgiczny, skórny męski, wewnętrzny I (męski), wewn. II (kobiet), otolaryngologiczny, urologiczny, szkoła pielęgnarska, mieszk. S. S. Miłosierdzia.  
 Oddział wewn. dla dzieci im. św. Zofii — Głowińskiego 3.  
 Oddział dla chor. zakaź. — Piekarska 54 i Św. Piotra.  
 Oddział położn.-ginekol. — Pijarów 4.  
 Oddział skórno-wener. dla kobiet — Pijarów 4.  
 Siostr miłosierdzia św. Wincentego a Paulo — Teatyńska 1.  
 Szpital ukr. im. A. Szeptyckiego — Piotra Skargi.  
 Szpital żydowski — ul. Rappaporta 8.

**Kliniki:**

chor. wewn., chirurgiczna, położn. ginekol. — Pijarów 4.  
 okulistyczna Głowińskiego 7.  
 chor. uszu, gardła nosa i nerwowych — Pijarów 6.  
 chorób dziecięcych — Głowińskiego 5.  
 dermatologiczna — Piekarska 81.  
 stomatologiczna — Zielona 5 a.

**TEATRY:**

Colosseum — ul. Słoneczna (pasaż Hermanów).  
 Rozmaitości — ul. Rutowskiego 22.

Wielki — pl. Gołuchowskich.  
 Żydowski — ul. Jagiellońska 11.

**MIEJSKIE URZĘDY DZIELNICOWE:**

Dzielnica I. — przy pl. Dąbrowskiego 3, tel. 223-45.  
 Dzielnica II. — przy ul. Zygmuntowskiej 9, tel. 106-40.  
 Dzielnica III. — przy ul. Kuszewicza 1, tel. 242-25.  
 Dzielnica IV. — przy ul. Łyczakowskiej 101, tel. 223-46.  
 Dzielnica V. — przy ul. Jabłonowskich 3, tel. 106-29.  
 Dzielnica VI. — przy ul. Tomickiego 18, tel. 223-47.  
 Dzielnica VII. — przy ul. Gródeckiej 92, tel. 223-10.  
 Dzielnica VIII. — przy ul. Pełtewnej 47, tel. 106-17.  
 Dzielnica IX. — przy ul. Żółkiewskiej 114, tel. 208-39.

**OBJAŚNIENIA SKRÓTÓW I ZNAKÓW:**

Cyfry od 1—9 i litery od A—I oznaczają długość i szerokość geograficzną. Odnoszą się do osobno wydanych planów Wielkiego Łwowa.

d. — dawniej.	Lew. — Lewandówka.
kol. robotn. — Kolonia robotnicza.	N. Lwów — Nowy Lwów.
pr. — projektowana.	Sygn. — Sygniówka
zamkn. — zamknięta.	Sygn. M. — Sygniówka mała.
Bogd. — Bogdanówka.	Sygn. W. — Sygniówka wielka.
Fl. — Filipówka	Zam. — Zamarstynów.
Hol. M. — Hołosko małe.	Zn. — Zniesienie.
Kl. — Kleparów	

# „NADZIEJA“

nigdy nie zawodzi!

LWÓW, UL. LEGIONÓW 11.

## KINA KOPERNIK i MARYSIENKA

ul. Kopernika

pl. Smolki 5

wyświetlają najnowsze filmy.

**Dlaczego**

**należy oszczędzać**

**W MIEJSKIEJ KOMUNALNEJ  
KASIE OSZCZĘDNOŚCI**

**W E L W O W I E.**

ul. Wałowa 1. 7 i 9 - Oddziały ul. Grodecka 60 i Żółkiewska 75

**Dlatego że:**

Oszczędności złożone w M. K. K. O. we Lwowie posiadają charakter funduszków ulokowanych z bezpieczeństwem prawnym (popularnym), bo za wkłady w M. K. K. O. gwarantuje całym majątkiem

**gmina miasta Lwowa**

Oszczędności złożone w M. K. K. O. wzrastają co  $\frac{1}{2}$  roku przez dopisywanie procentów. — W ciągu 25-letniej swej działalności wypłaciła Kasa swym wkladcom tytułem procentów kwotę

**Zł. 29,750.000.—**

Złożone przez oszczędzających kapitały w formie udzielonych przez Kasę kredytów pomagają również rozwojowi naszego przemysłu, handlu i rękodziela.

Z udzielonych na budowę nowych domów kredytów Kasy przybyło w naszym mieście


**8402 nowych izb mieszkalnych**

co dało wielu ludziom własny dach nad głową — wielu bezrobotnym możliwość pracy i zarobku. Z wygospodarowanych nadwyżek udzieliła Kasa na cele społeczno-dobroczynne — na pomoc dla bezrobotnych, opiekę zimową, pomoc dla ubogiej młodzieży itp. w ciągu 25 lat swej pracy ogółem kwotę

**Zł. 1,238.000 —**

Wszyscy pracownicy Kasy są obowiązani do zachowania bezwzględnej tajemnicy tak co do nazwisk wkladów jak i wysokości złożonych oszczędności.

Oszczędzając w M. K. K. O. budujemy lepszą przyszłość — sobie — naszemu miastu i naszemu Państwu.



ZAKŁADY GRAFICZNE

**A. HEGEDÜS**

L W Ó W

UL. ŚW. MICHAŁA 4.

TELEFON Nr. 219-14.

WYKONUJĄ

ROBOTY

Z ZAKRESU

ARTYSTYCZNEJ

LITOGRAFII

OFFSETOWEJ

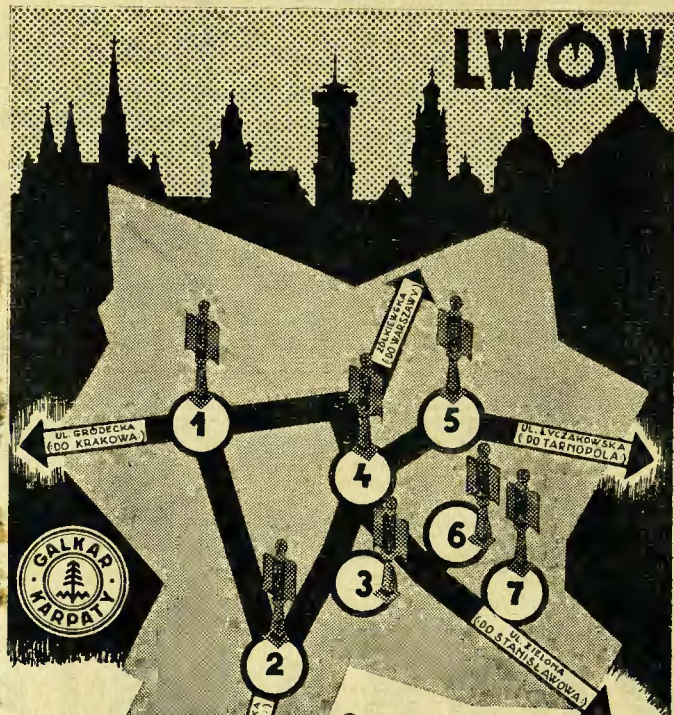
i DRUKARNI

**D R U K A R N I A  
A R T Y S T Y C Z N A**

L W Ó W

UL. KL. TAŃSKIEJ 3.

TELEFON Nr. 288-54



Jeździmy tylko  
na niezawodnych  
olejach samochodowych serii

- ① pl. Bilczewskiego
- ② róg ul. Jablonowskich i św. Zofii
- ③ ul. Zyblikiewicza 13 («Bekate»)
- ④ ul. Batorego
- ⑤ pl. Bandurskiego
- ⑥ pl. Gosiewskiego
- ⑦ ul. Zielona 47

**GALKAR LUX**

